TOPONIMI DEL COMUNE DI VADO LIGURE

a cura di Daniela Andreoni, Nicolò Cassanello, Furio Ciciliot, Francesco Murialdo

Progetto Toponomastica Storica - 7

SOCIETÀ SAVONESE DI STORIA PATRIA ***onlus***

Savona 2012

Progetto Toponomastica Storica
7

TOPONIMI DEL COMUNE DI VADO LIGURE

a cura di Daniela Andreoni, Nicolò Cassanello, Furio Ciciliot, Francesco Murialdo

con il contributo di

con il patrocinio del Comune di Vado Ligure

SOCIETÀ SAVONESE DI STORIA PATRIA ***onlus***

Savona 2012

© Copyright 2012. Società Savonese di Storia Patria *onlus*
È vietato l'utilizzo di testi ed immagini tratti dal presente fascicolo salvo autorizzazione scritta della Società Savonese di Storia Patria *onlus.*

Avvertenza: la presente ricerca, pur comprendendo oltre tremilatrecento nomi di luogo, non è esaustiva della toponomastica dell'attuale territorio comunale di Vado Ligure. Per questo saremo grati per tutte le segnalazioni ed osservazioni che giungeranno e di cui si terrà conto in eventuali successive edizioni, così come saranno positivamente valutate proposte di implementazione con ulteriori fonti storiche od orali.

Direzione scientifica del Progetto Toponomastica Storica:
Consiglio Direttivo della Società Savonese di Storia Patria.

Ideatori, responsabili ed organizzatori del Progetto Toponomastica Storica:
Furio Ciciliot e Francesco Murialdo.

Ricerche locali principali e contatti con gli informatori per il presente lavoro:
Daniela Andreoni e Nicolò Cassanello.

Immagine di copertina: Vado e la vallata del torrente Segno nel XVIII secolo (Archivio di Stato di Genova, autorizzazione con prot. numero 23/12, prot. n. 4570, cl. 28.28.00/93.30 del 21/09/2012). È vietato riprodurre su altre pubblicazioni l'immagine di copertina senza l'autorizzazione scritta dell'Archivio di Stato di Genova.

Per ulteriori informazioni ed aggiornamenti: http://www.storiapatriasavona.it/toponimi/

Presentazione

Il presente fascicolo *Toponimi del Comune di Vado Ligure* è il settimo del progetto che la Società Savonese di Storia Patria ha iniziato alla fine del 2010. Le motivazioni della ricerca sono due: la prima è il valore primario riconosciuto ai nomi di luogo come fonte per la conoscenza storica del territorio, la seconda è la loro veloce scomparsa in un momento nel quale le campagne hanno perso molti degli antichi abitanti ed i nuovi vi hanno legami più saltuari.

Quanto raccolto in questa pubblicazione ha origini diverse:

- i documenti scritti, derivati dalla verifica sistematica di fonti storiche, controllate sulle mappe correnti (IGM, catastali, regionali, ecc…) per eliminare errori palesi a seguito di imprecise trascrizioni o localizzazioni. Nel caso di Vado Ligure, si sono trascritte alcune serie di toponimi antichi (*ante* VIII secolo), medievali (secoli XI-XIII) e moderni (la Caratata di Segno del 1653, i Catasti di Segno del 1739 e di Vado Ligure del XIX-XX secolo);
- le fonti orali, raccolte direttamente dai residenti che permettono molto spesso di individuare le località citate nei documenti antichi.

Per praticità si sono considerati gli attuali confini comunali. Un altro punto seguito è stato il riferimento a documenti di insieme per permettere una lettura del territorio analitica e sincronica.

L'obbiettivo del lavoro è la *raccolta* di toponimi e non una ricerca di toponomastica storica. Abbiamo cioè deciso di trascrivere i nomi di luogo contenuti in alcune fonti e di tralasciare, per il momento, l'individuazione della loro origine e formazione. Ogni sforzo è stato investito nel fissare dati che potrebbero andare perduti in tempi brevissimi.

La prima parte del fascicolo è strutturata in maniera tale da fornire supporti sintetici per descrivere il territorio nei suoi aspetti geografici e nelle principali vicende storico-amministrative civili (formazione del territorio comunale attuale) e religiose (estensione delle parrocchie).

La seconda parte restituisce le serie dei nomi di luogo rinvenuti, corredate di cartine sintetiche che permettano di localizzarli. Si sono raggruppati i microtoponimi, presenti in grande numero nei catasti, secondo alcuni macrotoponimi, per individuare cartograficamente i luoghi con un margine sufficiente di precisione.

Le fonti utilizzate sono una parte di quelle disponibili. I materiali raccolti, compresi eventuali arricchimenti, saranno conservati nell'archivio digitale della Società Savonese di Storia Patria ed una scelta di essi sarà disponibile a tutti gli studiosi sul sito internet della Società.

Il fascicolo, oltre ai responsabili del progetto, ha visto l'intervento di Daniela Andreoni (ricerche locali) e di Nicolò Cassanello (studi e trascrizioni archivistiche). Un ringraziamento particolare va alla *Fondazione Agostino Maria De Mari - Cassa di Risparmio di Savona*, che ha contribuito fattivamente, ed al *Comune di Vado Ligure* che lo ha patrocinato.

Geografia del territorio comunale di Vado Ligure

Il Comune di Vado Ligure - posto tra quelli di Savona, Quiliano, Vezzi Portio, Spotorno, Bergeggi ed il mare – racchiude un territorio a forma di rettangolo irregolare con ai lati le

prime dorsali delle Alpi e comprende l'intera vallata del torrente Segno che scorre quasi al suo centro.

Si estende per 23,38 Kmq ed ha una popolazione (Istat, 31/12/10) di 8.511 abitanti. Comprende una fascia montuosa, che sfiora gli 800 metri sul livello del mare entro i limiti altimetrici del bosco di faggio, ed una zona collinare, dove gli antichi impianti del castagneto hanno a lungo conteso il territorio ai terrazzamenti con la vite e l'ulivo. Il fondovalle si allarga progressivamente verso il mare in una piana costiera, un tempo paludosa, che prese il nome di Vado (da guado?), toponimo in qualche modo legato alle acque ferme.

La sua parte marittima concorre, insieme con le estreme propaggini del Comune di Bergeggi, a cingere una delle principali rade della Liguria e storico approdo a partire dall'epoca classica, il cui valore risiede soprattutto nella sua vastità, nella protezione dai venti di libeccio e nei fondali profondi.

La parte pianeggiante, per secoli interessata a coltivazioni di eccellenza (albicocche e pesche) è stata occupata, a partire dalla fine dell'Ottocento, da vasti insediamenti industriali che hanno ridotto orti e frutteti in spazi marginali.

Nella fascia collinare, a meno di due chilometri dall'asta del torrente Segno, sono situate due tra le maggiori discariche di rifiuti della Liguria e, nella piana verso Quiliano, incombe una grande centrale termoelettrica, con due ciminiere alte duecento metri.

Il crinale che divide Quiliano e Vado Ligure si innalza alle spalle di Tiassano con la Cima delle Rocche (m 555) e la Rocca dei Corvi (m 792). Una dorsale meno elevata, che ha le proprie vette nel monte Mao (m 440) e nel bricco della Berba (m 560), separa Vado Ligure da Bergeggi, Spotorno e Vezzi Portio.

Il principale corso d'acqua è il Segno che riceve le acque di numerosi piccoli *riani*. In territorio di Vado Ligure, sboccano direttamente in mare altri cinque corsi d'acqua: il Quiliano, la cui foce segna il confine con Savona per un tratto limitato, il più modesto Lusso, ad oriente del Segno, il Valgelata, ad occidente, il Matogno, ed il San Nicolò, che segna il confine con Bergeggi.

La parte collinare e montana del Comune di Vado Ligure, a partire dalla frazione di Sant'Ermete e Segno fino ai confini con Quiliano e Vezzi, è completamente boscosa, a parte residue aree a fasce coltivate. I boschi sono soprattutto costituiti da castagneti selvatici, pinete artificiali e faggete attorno ai crinali ma sono stati stati percorsi da incendi rovinosi, l'ultimo dei quali nel 2011.

L'insediamento abitato è diffuso ed erano caratteristici, nella media e nell'alta valle, gruppi di case di origine medievale, oggi trasformate in abitazioni moderne, di cui i nuclei principali sono San Genesio, Bossarino e Valle (nei pressi di Vado); Bellandi e Carpineta (nei pressi di Sant'Ermete); San Bernardo, Piano, una seconda Carpeneta, *Na Cuntrà*, Cunio ed altri minori (a Segno).

Nella prima metà del XVIII secolo, Vado Ligure ha ceduto a Quiliano, la tenuta delle Tagliate (possesso dei marchesi De Mari), un tempo sottoposta all'*ex* comune di Segno.

La zona costiera posta tra il Lusso e la foce del torrente Quiliano – nel più ampio contesto della tenuta dei Paltani – è stata spesso fonte di contestazione tra le comunità di Vado, Quiliano e Savona. Esclusa una fascia costiera appartenente a Quiliano *poder di Genova*, dal Medioevo alla fine del XVIII secolo quest'area era soggetta a Savona. Ancora il catasto del 1798 dell'allora comune di Legino comprendeva le proprietà presenti in quest'area (*"di là dell'acqua*").

I relativi toponimi, per l'unitarietà del documento, saranno riportati nella sezione del *Progetto Toponomastica Storica* dedicata a Savona. Questo territorio, nel corso del XIX secolo, passò dapprima al comune di Quiliano ed infine a quello di Vado.

Evoluzione storica ed amministrativa del territorio vadese

Il più antico insediamento conosciuto, oggi in territorio comunale di Bergeggi, è il Castellaro di monte Sant'Elena, scoperto nel 1982 ed esplorato archeologicamente nei decenni successivi, dove esistono evidenti resti di frequentazione dell'Età del Ferro.

Strutture simili contribuirono alla fondazione e crescita dell'insediamento portuale di *Vada Sabatia*, già citato tra il I secolo a.C. ed il I d.C. in fonti classiche. Per la sua posizione nei pressi della costa dove sorsero nel XIX-XX secolo le industrie e le attrezzature portuali, quasi nulla rimane delle fasi antiche se non di origine archeologica, compresi dei relitti sotto il fango della rada. Resti romani sono stati rinvenuti anche in altre località vadesi interne, tra cui a San Genesio, sede di un probabile *castrum* bizantino, ed a Sant'Ermete.

Un'altra probabile presenza bizantina, in prosecuzione di quelle romana, era il cosiddetto *borgo Romano* di Porto Vado, citato in tale modo ancora nel XV secolo. Successive frequentazioni longobarde possono essere ipotizzati a partire dalla toponomastica, soprattutto in quella segnasca, insieme a successivi indizi di strutture curtensi carolingie.

La prima citazione medievale di Vado risale al 1004 quando esiste una struttura religiosa complessa, anche se pressochè sconosciuta, dato che un vescovo vadese è nominato già nell'VIII secolo. Si presume che, in quell'epoca, il territorio vadese fosse più esteso di quello attuale, comprendendo anche Tiassano e, forse, parte della stessa Quiliano, comune oggi confinante.

All'anno 1004 risalgono anche le prime notizie di Segno, già allora con una propria identità. Il castello di Segno, risalente forse all'XI secolo e di cui rimangono modeste rovine, fu conteso nel XIII secolo con Noli durante l'espansione di Genova nella Riviera di Ponente.

Nel corso di tutto il Medioevo e per il periodo della Repubblica di Genova, il territorio dell'attuale comune di Vado Ligure risulta diviso tra le due entità distinte di Segno e di Vado, a sua volta suddivisa a macchia di leopardo tra una parte di Savona, derivata dalle vecchie proprietà del comune medievale, ed una parte di Genova, derivata da possessi vescovili acquisiti nel 1385 ed inseriti nella podesteria della *Costa dei Vadi*. In conseguenza della definitiva sottomissione savonese a Genova del 1528, Vado e Segno furono riuniti sotto la competenza del governatore di Savona.

Nel 1797, con la Repubblica Democratica Ligure, furono riunite le comunità della Valle di Vado (in passato nella giurisdizione cittadina di Savona) e del Borgo e Porto di Vado. Il progetto di costituzione del 1797 stabiliva che "ciascuna parrocchia forma un comune". La provvisoria ripartizione del territorio (mai entrata in vigore) prevedeva l'appartenenza di Vado al distretto del Letimbro (Savona) con Segno e Sant'Erme[te] nel distretto delle Grotte (Noli). La suddivisione definitiva del 1798 stabilì Vado (capocantone) e Segno nella giurisdizione di Colombo (Savona).

Nel 1800, dopo pochi mesi di amministrazione austriaca, la Repubblica Ligure si diede una nuova costituzione e nel 1803 si arrivò ad un ridimensionamento nel numero delle giurisdizioni e dei cantoni con Vado e Segno accorpati nel cantone di Savona, giurisdizione di Colombo, situazione confermata nel 1804, quando gran parte dei comuni creati nel 1797 furono soppressi.

Nel 1805 la Repubblica Ligure entrò a far parte dell'Impero Francese. La nuova suddivisione amministrativa del Dipartimento di Montenotte vide Quiliano capoluogo del cantone che comprendeva Vado e Segno, nel Circondario di Savona.

Il 1814 vide una breve parentesi con la ricostituzione della Repubblica di Genova ed una suddivisione del territorio con Vado e Segno nella giurisdizione di Ponente (da Arenzano a Cervo). Contemporaneamente però, al Congresso di Vienna, prevaleva una ben diversa prospettiva, con la Liguria incorporata nel

Regno di Sardegna. Nel 1815, tra i primi atti, vi fu la provvisoria riorganizzazione dei nuovi territori, con Vado e Segno nell'intendenza di Ponente (Savona).

L'anno successivo fu creata la provincia di Savona con Vado nel mandamento di Savona e Segno in quello di Noli. Situazione confermata nei successivi atti del 1818 e 1859. In quell'anno fu anche soppressa la provincia di Savona (ricostituita nel 1927) e ridotta a circondario di Genova.

Nel 1908 Vado assume l'attuale denominazione di Vado Ligure. La divisione tra Vado e Segno si mantiene fino al 1929, quando la crescita industriale di Vado porta la città costiera ad un ruolo egemone nella vallata ed il comune di Segno è sciolto, pur mantenendosi ancora oggi un certo campanilismo tra le due comunità.

I bombardamenti della seconda guerra mondiale, tesi allo smantellamento del tessuto industriale ed alla cancellazione degli insediamenti costieri, furono rovinosi per il territorio vadese e tra i loro effetti vi fu anche la pressoché completa distruzione degli archivi storici locali, motivo per cui si utilizzano per questo fascicolo i soli catasti di Vado della fine del XIX – prima metà del XX secolo, perché conservati nell'Archivio di Stato di Savona.

***

La netta divisione amministrativa tra Vado e Segno fu accompagnata da una uguale frammentazione religiosa. Dopo la citazione di una chiesa vadese del 1004, le due storiche chiese parrocchiali della vallata, entrambe nominate nel XII secolo, sono San Giovanni Battista per Vado Ligure, e San Maurizio per Segno.

Oltre ad esse esistono alcuni edifici religiosi di probabile origine altomedievale: San Nicolò (Porto Vado, non più esistente, nell'attuale comune di Bergeggi), San Quirico (di cui esiste una citazione del XII secolo), San Genesio e Sant'Ermete, il cui titolo è confuso, nella lingua locale, con quello di Sant'Elmo. Cappelle di fondazione più recente (a partire dal XVI secolo) sono quelle di Sant'Antonio abate (Bossarino), San Sebastiano (Valle di Vado) e San Bernardo (Segno) ed altre minori.

La crescita demografica seguita ai nuovi insediamenti industriali portò ad un aggiornamento dei perimetri parrocchiali ed oggi in territorio del comune di Vado Ligure sono presenti cinque parrocchie: San Giovanni Battista (Vado), Nostra Signora della Visitazione (Porto di Vado), San Sebastiano (Valle di Vado), Sant'Ermete (frazione omonima) e San Maurizio (Segno).

In questo fascicolo, per motivi storici, avendo utilizzato la documentazione contenuta nei catasti, si è mantenuta la suddivisione tra i due comuni di Vado Ligure (equivalente all'antica parrocchia di San Giovanni Battista) e di Segno (antica parrocchia di San Maurizio). La divisione tra le due comunità era situata nei pressi di Sant'Ermete.

Toponimi classici e medievali

Nonostante il depauperamento degli archivi locali, il territorio comunale di Vado Ligure ha comunque restituito ai nostri fini una documentazione scritta ampia e varia. Oltre ad alcune citazioni risalenti a fonti di epoca antica - la prima di Cicerone (I secolo a.C.), poi altre latine, greche e bizantine che abbiamo raccolto nella *Tabella 1* - con i documenti conservati siamo riusciti a compilare sei tabelle di nomi di luogo già citati in data anteriore ai primi decenni del XIII secolo, per un numero complessivo di oltre centocinquanta attestazioni, serie tra le più cospicue dell'intera provincia.

La *Tabella 2* raccoglie quanto conservato dai Registri della Catena del Comune di Savona,

per comodità ci siamo fermati all'anno 1203. Le *Tabelle 3, 4* e *5* riportano citazioni tratte da tre cartulari notarili savonesi, i cosiddetti "Cumano" (1178-88), Martino (1203/06) ed "Uberto II" (1214-15). La *Tabella 6*, infine, fornisce una prima serie di toponimi di Segno del 1233 contenuti nel cartulare del notaio genovese Enrico de Brolio che rogò a Noli e, sporadicamente, nel castello di Segno. La toponomastica delle sei tabelle è localizzata nella *Cartina 1*.

Come sempre avviene, la documentazione locale è più copiosa di quella qui riportata. Ricordiamo ad esempio che, a partire dal XV secolo, esistono numerosi notai che rogano in territorio vadese e segnasco di cui si sono conservate decine di migliaia di atti (soprattutto i notai delle famiglie Faia e Giordano), tutti inediti e molti di essi neppure esplorati. Uno studio di tale materiale potrà fornire ancora più ampie informazioni sul territorio vadese.

Tabella 1

Citazioni di toponimi *ante* VIII secolo (*Fontes Ligurum et Liguriae Antiquae*)

in ordine cronologico, tra parentesi la fonte

Vada, ad (CICERONE)
Σαββάτων Ουάδα (STRABONE)
Σαβάτων (STRABONE)
Sabatia (POMPONIO MELA)
Vadorum Sabatium, portus (PLINIO)
Vada Sabatia (PLINIO)
Σάββατα (TOLOMEO)
Vadis Sabatis (*Itinerarium Antonini*)
Vadis Savadis, portus (*Itinerarium maritimum*)
Vadis Sobates (*Tabula Peutingeriana*)
Vada Sabatia, aput (*Scriptores Historiae Augustae*)/ Vada Sabatia, apud (*S.H.A.*)
Σαββατια (STEFANO DI BISANZIO)
Batis Sabatis (ANONIMO RAVENNATE)
Vatis Sabbatis (GUIDO)

Tabella 2

Registro I della Catena del Comune di Savona (*ante* 1203)(*Cartina 1*)

tra parentesi la data in cui compare per la prima volta

SEGNO
Osigno, villa (1004)
Castell(um) (1134-36)
Signi, extra fossat(um) (1134-36)

VADO
Alma, fosato (1004)
Comutatu Vadensis (1004)
Fundo Vadi (1004)
Iudicisa Vadensis, in villa (1004)
Maxeria (1004)
Serra (1004)
Sancte Vadensis ecclesie (1004)
Rivoltura, maso de (1192)
Vadi, gastaldiam (1192)
Carnarium, subter (1203)
Iuncheam/ Iunzeam (1203)
Liscatam/ Lischeam (1203)
Motam, ad (1203)

VADO-BERGEGGI (?)
Mediano, in monte (1004)
Metas montes, ad (1014)
Metu montis, a (1134-36)
Monte Capitis Vadi, in (1192)

VADO-QUILIANO (*)
Lucium, ad (1203)
Sancti Laurentii vetuli, a strata (1203)

Tabella 3
Cartulare del notaio savonese "Cumano" (1178/88)(*Cartina 1*)

SEGNO
Areolis, in
Bosco, a lo
Carpaneta, in
Festucis, maso de
Funtanelle, in
Migianorum, in maso
Noelleto, in
Richeza, in
Sancti Mauricii, terra
Sancto Ermo, de/ Sanctum Ermetem, ad
Scorticata, de
Signi, aqua
Signi, castro/ Signum, castrum
Signi/ Signum/ Signo, de
Terra Dominiga
Valle Signi, in

SEGNO-QUILIANO/FAIA (?)
Scaronibus, in

VADO
Arena maris
Bagnili, quarterii de
Boçalili, de/ Boçalino/ Bozali, de
Brolio Sancti Iohannis, in
Clausura Anselmi, in
Ferrar, de li/ Ferrariis, quarterii de
Figaretis, in
Luci, aqua
Lucium, in
Plano de Vadi, in
Pontili Sancti Iohannis, in
Portu Vadi, de/ Portus Vadi
Sancti Genesii, eclesie
Sancti Iohannis, eclesie
Sanctum Iohannem, apud
Terriço, da lo
Turre de Vadi, da la
Vadi, de/ Vadio, de/ Vadium, ad/ Vadum, apud
Valle Vadi, in

VADO (?)
Bellando, de
Cannetis, in
Castaneolas, ad
Ronco de Serra
Vialini, domus
Vulpis, domus heredum

VADO-QUILIANO (*)
Bruxaellam, ad
Cerretum, ad
Figaretum, ad
Mercatum, in
Muragnas de Vadi, ad
Nuce, de/ Nucem
Paerno, de
Pedegariis, in
Reçiis, masum de
Reziorum, domum
Rovore, pratum de
Sanctum Laurentium in Vadi
Sanctus Salvator de Vadi
Teaçani, curia, ecc …
Terminum, ad

VADO-QUILIANO (?)
Paerno, pratum de

VADO-SEGNO (?)
Aquabona, de

(*) Si tratta spesso di località che attualmente sono in Comune di Quiliano, ma che nel cartulare del "Cumano" ed in altre fonti medievali sono segnalate come vadesi (vedi anche fascicolo *Toponimi del Comune di Quiliano*", *Progetto Toponomastica Storica*, numero 1).

Tabella 4
Cartulare del notaio savonese Martino (1203/06)(*Cartina 1*)

SEGNO
Signo, de

VADO
Carnarium, usque ad motam que est subtus
Lischeam
Lucium, ad/ Lutium, ad
Lucium, totum
Mari, a
Mota, a
Sanctum Iohannem, ultra
Vada, de communalibus/ Vadi (communalia)
Vadi, de terris
Vadi, in portu
Vado, in
Vallis Donneta, in loco ubi dicitur
Vinzeam

VADO-QUILIANO (*)
Prato de Rovore, Vado ubi dicitur in
Sancti Laurenti vetuli, a strata
Sancto Salvatore de Vado, de

Tabella 5
Cartulare del notaio savonese "Uberto II" (1214/15)(*Cartina 1*)

SEGNO
Bolo, de
Carpeneta, de
Costa, de
Dinnaria, de
Festucis, in
Plano, de
Ponte, de
Santelmo, de
Scorticata, de
Signi, in terratorio

VADO
Ampogno, in
Terratorio, in
Tonssis, masura de
Vaj/ Vajo, in/ Vajum, in
Vaj, in plano
Valle Donea, in

VADO (?)
Alodiis, in
Patrino, in

VADO-QUILIANO (*)
Sanctum Salvatorem, ad

(*) Si tratta di località che attualmente sono in Comune di Quiliano ma che nei cartulari di Martino e di "Uberto II" sono segnalate come vadesi (vedi anche fascicolo *Toponimi del Comune di Quiliano*", *Progetto Toponomastica Storica*, numero 1).

Tabella 6
Cartulare del notaio genovese Enrico de Brolio (15 maggio 1233)(*Cartina 1*)

SEGNO
Arbuariis, in mansura de
Carpenea, de
Costa, de
Elma, de
Sancti Mauricii, in ecclesia
Signi, in castellania
Signi, in castro

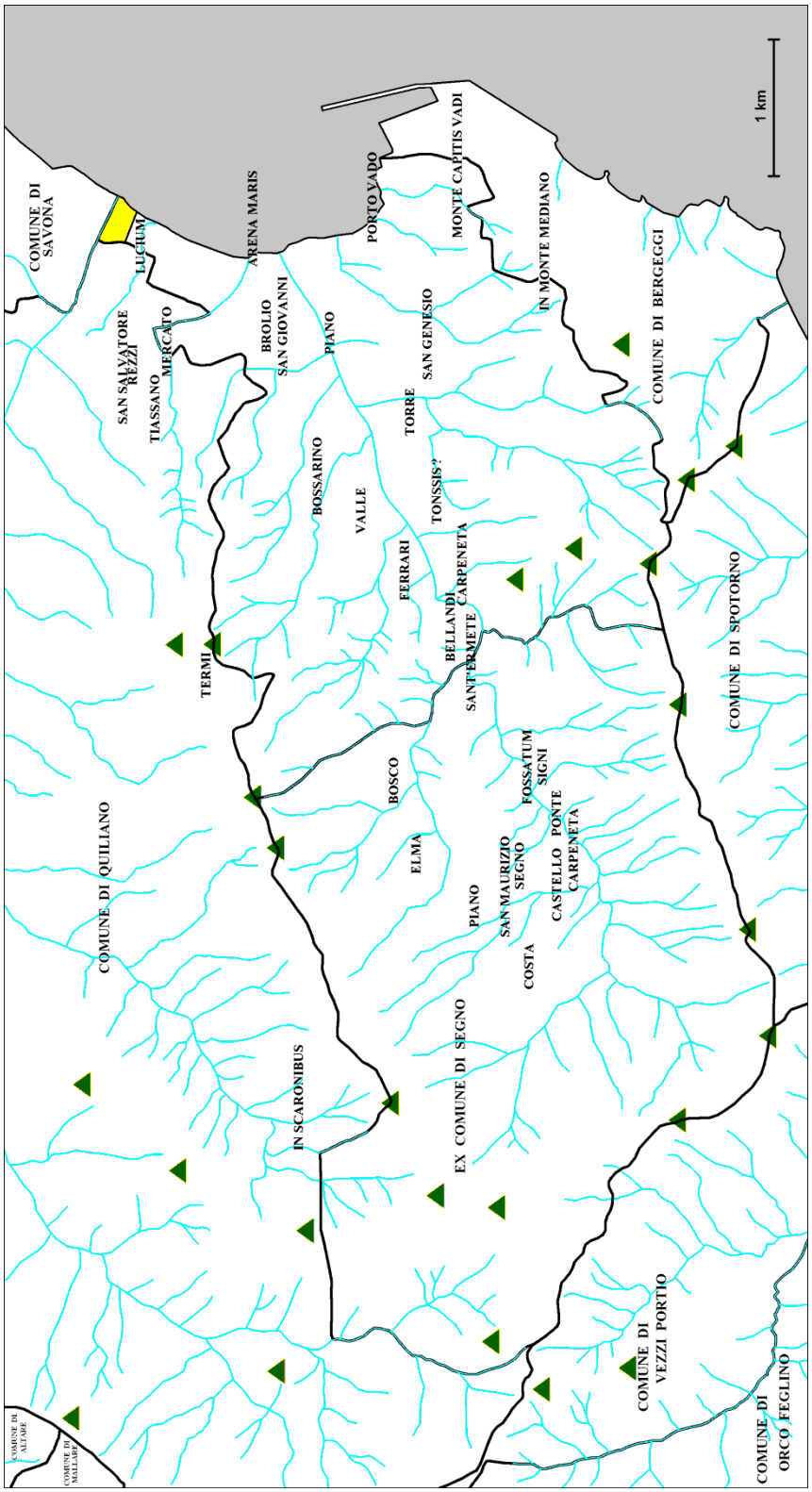

Cartina 1. Toponimi medievali principali (*Tabelle 2, 3, 4, 5* e *6*). Visto l'alto numero di varianti dello stesso nome, quando esso è ancora oggi presente è riportato nella forma attuale, in caso contrario è segnalato in latino. I casi di localizzazione probabili sono evidenziati con un punto interrogativo.

Toponimi di Segno dei secoli XVII-XVIII

Come detto, nell'archivio storico comunale non sono conservati registri antichi del territorio di Vado Ligure. In compenso nello stesso archivio sono presenti due registri di catasti dell'*ex* Comune di Segno redatti, rispettivamente, nel 1653 e nel 1739.

I toponimi ricavati da tali catasti sono un numero cospicuo, tra l'altro facilmente identificabili perché sempre segnalati per quartiere. Il Comune di Segno era costituito da quattro quartieri (Pessani, Piano, Costa e Carpeneta – da non confondersi con quella situata tra Sant'Ermete e la Valle di Vado) e da gruppi di case isolate che presentano una struttura tipica, forse risalente ai *mansi* altomedievali.

Di seguito riportiamo i toponimi ricavati dalla Caratata del 1653 (*Tabella 6*), raggruppati per quartiere e secondo le varianti indicate nei registri. Si è riportata, invece, solamente una scelta di quelli del successivo Catasto del 1739 perché in larghissima parte sono ripetizioni di quelli già indicati (*Tabella 7*).

Tabella 7

Caratata del Comune di Segno del 1653 (*Cartina 2*)

CARPENETA
Alpe
Alpe, moglia delle
Arestrei, l'
Arfero, sotto ca dell'
Badin, ca de
Bagatella, rocca della
Bagnera
Bagnera, bricco di
Barca, pian della
Barca, sotto pian della
Barro, pian di
Bassa, ca della
Bassa, sottoca della
Basso, pian del
Battestin, ca de
Bellan, ca di
Benentu, ca de/
Benento, ca de/
Benito, ca di
Berron, ca de
Besio, la vigna de
Bibba, ca de
Boero, ca de
Bombè
Bozè, le castagne di
Bregaglio
Bricco
Bricco del Ciolà
Bricco del Messo
Burèa, ca di
Ca osia Rivasso
Ca, pian da
Ca, sopra
Ca, sotto
Cabanna
Callandria, ca di
Campasso
Campo
Campo e la
Fascia della Fontana
Campo Rosso, rian di
Campo Rosso/ Camporosso
Canarette
Canarette, rian delle
Canei e Ca della Veggia
Canevà
Carpeneta
Casale
Castagne de Bozè
osia Scapin
Castagne di Bozè o
Bricco delle Verne
Castagnei, pian
Castello, de re e sotto
Castello, de re il
Castello, sotto il
Castello/ Castello, il
Cavarè
Cavarè, sotto
Chiaizo/ Chiaizzo
Chiappin, moglia di
Chioso/ Cioso
Ciapin
Cime Sopra
Ciolà, bricco del
Ciolà, piaggia del
Cirola
Colla, ina
Colla, rian della
Colletto
Comunaglia
Conte, molin del
Conti, ca de
Corinei
Corinei, rian delli
Corso
Costa Dinera
Costa Forte, sotto ca di/
Costaforte, ca di
Costa Forte/ Costaforte
Costigliè
Crosa
Dinera
Dinera, sotto il pian di
Dinia
Donia
Eira
Eira, ca de l'
Elxo/ Erxo

Faia
Faia, ca de
Faia, passo della
Faia, riva delle
Faie osia Elxo
Faie, rian delle
Faiè/ Faie
Fascia de Tonna
Fascie
Fascie, osia Gomba delle
Fascie, moglie delle
Fascie, rian delle
Fascin Grandi, vigna delli
Fererra, bricco della
Ferrà, tecchio di
Ferreri
Fiarei
Firagna
Firagne
Follo
Fontana e Follo, la
Fontana, campo
e la fascia della
Fontana, sopra la
Fontanetta
Fontanette
Fornaxa
Fornaxassa
Fornelà, verne della
Fossa
Gaggion
Garbora
Giabè, pian
Gianchetta
Gianchetta, ca de
Giardin/ Giardino
Gio Maria Gravano, ca di
Giulian osia de Grilli, ca di
Gomba
Gomba e Piaggetta
Gravan, ca de/
Gravan, cha de
Grilli, ca de
Grillo
Gropio, rocca del
Guardiola/ Guardiora
Heira, l'
Heiretta
Heirola
Horto
Isola
La Oltra, de
Lavandara
Lema/ Lemà
Lera
Luchina, ca de
Maestro Andria, ca di
Mannò, piaggia di
Marasso, ca di
Marasso, piaggia di
Marchesi, pian di
Marieta, moglia di
Marron, bricco de
Marron, rian de ca di
Marrona, chiappa della
Meriggio
Mochei
Moglia
Molin osia Pian de Negrin
Molin osia Pra, dal
Molin/ Molin, al
Montà/ Montata
Morinasso
Morvallo
Musa, piaggia della
Negrin, molino de
Orivetta, dall'
Pasti
Pasti osia Scapin
Pasti, la moglia del
Peirotta
Pezzan, ca de
Pezzan, fontana di
Pezzan, piaggia di
Pezzano, molin di
Piaggia
Piaggia Canà
Piaggia Grande
Piaggie
Pian
Pian Castagnei
Pian Croso
Pian Giabè
Pian Giabè, rive di
Pian Mofio, rocca di
Pian Porcà, sopra
Pian Riondo
Pian Sottovia
Pin
Pora, in quello di
Pozze
Pozzo
Pra
Pra, rian del
Priola/ Priolo
Ravezza
Rean
Revardo/ Rovardo
Revardo, passo del
Revasso
Rian
Rianello
Rianolo
Rive
Roaldo e anco Elxo
Roaldo, rian del
Rocca dell'Armin/
Rocca d'Armin
Rocca delli Crovi
Rocca il Soglio
Rocchà
Ronchetti
Ronchetti d'Alto
Ronchetti da Basso
Ronco
Ronco Freggio
Rovata
Roveto, in quello de
Salci, pian delli
San Martin
San Martino, fontana di
Scapin/ Scapini
Scarroi
Segnin, ca de
Seregnin, la fontana di
Serrasso/ Sorrasso
Siregnin, sottoca di
Sotta Perata, rian, di
Sottobagnera
Sottocà
Spinea
Tana della Volpe
Tane
Tecchio
Terra Rossa
Terrasso
Terre Rosse
Torchiasso
Torchio
Torchio, fascia del
Valle
Veggia, in quello della
Veggia, sopra ca della

Veggia, sotto ca della
Verne
Verne osia Camporosso
Vescho, in quello del
Vesco osia ca di
Barduccio, la terra del
Vigna Grande

COSTA
Ame, ca d'
Andrea, ca d'
Andria, cavanne
e tecchio d'
Andriasso, fascia d'
Arbore, dalle/ Arbore, dall'
Badin, ca di
Bagnera
Bagnera, sotto
Bandia
Bassi, ca de/ Basso, ca de
Battaglino, moglia di
Bele, le
Bella, castagne della
Benincà, ca di
Bertin, ca di
Berton, ca di
Boè, sottocà de/
Boerio, sottocà di
Botte, pian della
Bricchetto
Bricco
Bricco Perà
Bricco Reggio
Burè
Ca di Andrea Gravan, sopra
Ca e Firagnette, da
Ca Veggia
Ca, da
Ca, l'horto da
Cagnè
Cagnè sopra via
Cagnè sotto via
Canà
Casà
Casale
Castagnei
Cattarolla, pian di
Cavanne
Cavanne, tecchio delle
Chiaizzo
Chiapin, la moglia di
Chiappin/ Ciappin
Chioso
Comunaglia,
sopra le rocche di
Comunaglia/ Cimunaglia
Conio
Conio e ca di Gatti
Conte, ca de
Conti, sotto ca de
Contrà/ Contrata
Corda, rive della
Costa
Costigliè
Croso
Croso osia dalla Ravezza
Croso, Morvallo e Rive
Crovei
Crovei ossia Ronchetti
Dan, ca di
Dinera d'Alto
Dinera da Basso
Dinera, bricco di
Dinera/ Dinere/ Dinora
Erxio/ Elxio
Fascie/ Fasce
Fasciorei
Fasciorei, dalla fontana di
Firagratta, rocca della
Fo della Moglia, il
Fontanelle
Fontanetta
Fornelà
Fosse, in ne
Fosse, rian delle
Galletto, sottocà de
Gatti, ca di
Ghella, ca da
Giacomardi, ca de
Gion, ca de
Gomba
Gravan osia il Pin, ca di
Gravan, ca de/
Gravan, ca di/
Gravano, cha di
Gravan, montà di
Grorio, bricco di
Hortetto
Magliolo
Me, ca da
Moglie, a mezo le
Mogliette
Molin
Morinasso
Ozin, ca d'
Parmorino
Parmorino, tecchio di
Piaggia Grande
Pian Riondo
Pian, il
Piantà
Poggio Bianco
Poggio Bianco e Piano
Poggio Marina
Ponte
Porcà, pian
Posa osia Taversa
Pozzo, dal
Ravezza, sopra a
Refoglià
Rianoli
Rive
Roggiora
Roggioretta
Ronchetti
Ronco di Basso
Ronco di Gatto
Ronco Freggio/
Roncofreggio
Ronco, il/ Ronco
Rovere, ca della
Salci e Pian Porcà, pian de
Salvaia
San Martin
San Martin e
moglia della Faia
Sopracà
Sotto ca e in quello di Besio
Sottocà
Sottocà da ca del Longo
Sottocà e l'Horto
Taversa
Tecchi
Tecchio
Tecchio, rian del
Tosa, valle della
Verne
Vezzan, pian di
Via osia la Crosa, la
Via Piana
Zanin, tecchio di
Zemba, ca della

PEZZANI
Agrofoglio
Ambrosini e la Valle, campo delli
Ambrosini e sottocà, campo delli
Balla, ca di
Bancella
Bario/ Barrè/ Barrò/ Barro
Barrò osia dalli Tecchi, lo
Basso, pian da
Berboglia
Berboglia, rian della
Bordin, zerbo de
Borra, rocca della
Borra, sotto la rocia della
Bosco
Bosco, ca de
Bosio, ca de
Bosio, sopra ca di
Bricco del Poggio, sotto il
Bricco Sovrar
Brignola
Ca, da
Ca, horto sotto
Ca, sotto
Cabanne
Campasso
Campo
Campo Ferrà
Campo Giacòn
Camponegrà
Canei
Carlesca
Casasse
Cassa, rian del
Coa, in quello di
Cogi e Barro, techio di
Colò osia Foxina, ca di
Colò, ca di
Conio
Coron
Costiglion
Dagnan, pian de
Era, dall'
Facollo osia Carlesca, da ca de
Facollo, ca di
Fascin
Fie, ca delle
Fio, valle del
Fornaxa, dalla
Fornaxetta, la
Foxina osia Ronco
Foxina, la
Foxina, rian della
Fraccia osia Pissorda
Fraccia, la
Gaggia
Galla, moglia della/ Garra, moglia della
Geronimo d'Agostin, ca di
Giancolla, ca de/ Giancolla, da ca de
Ginestre
Giulio, da ca di
Giulio, la vigna do
Giulio, pian di
Gliove
Gliove o da ca de Pescin
Herma
Herma osia Cornarea
Herma, sotto la rocca d'
Horto di Mandraccia, l'
Horto, in la villa dell'
Isola
Isola e Pian
Lapaccion, ca de
Lavonovo
Lea
Luchetto, in quello di
Luchetto, osia sopra ca di
Mafarda, ca della
Mafè, ca de/ Mafè, ca di
Mandraccia, da ca de
Mandraccia, giardino di
Mapertuso, rian di?
Mapertuso?
Marchesi, ca di
Marchisio, ca di
Megga, ca della
Meggo, ca di
Megho, pian de
Michè, ca di
Michelin, molin di
Minetto, da ca de capitan
Molin e Torchio, dal
Molin, dal
Molinaro, ca del
Molino, chiusa del
Morino et il Pian, ca del
Nan, il pian di
Nan, pian di
Noxa, dalla
Panera, bricco di
Parasacco osia Mapetuso
Paraxo
Paraxo, sotto il
Peluffa, ca de
Perà, casa do
Pera, intra vigna de
Pescin, ca de/ Pescin, ca di
Pettri
Pezzani, in ne/ Pezzani, ine
Pezzani, pian de
Piaggia, la/ Piaggia
Pian
Pianazzo
Pianazzo e sottoca del Bosco
Piantà, la
Picchetto
Pilla, piaggia della
Pissarda
Pittalodola, sottocà
Ponte, dal
Possoire
Pozzo
Pozzo e Tecchi
Pozzo, pian dal
Pozzo, Sottocà, Bancella, Villa e in le Rovere, il
Pria sotto del pozzo dell'Oro, rian della
Raberti, moglia di
Raberti, pian di
Rea
Reà, la
Regaglio, il tecchio de/ Regaglio, tecchio di
Regusio, dal molin di
Rian, castagne del
Rian, fascia del
Rianolo
Riella, ca de/ Riella, ca di
Robia, ca
Robia, molin di
Rocca
Rocca Contezza
Roccà/ Rocà
Rocche
Roetto, ca di
Roggioretta, rian della

Ronchetto
Ronco
Rovere, bricco della
Rovere, la
San Bernardo
San Gian, ca di
Santherme
Sant'Herme, da
Scorthià, la
Scramixè
Scravà
Slovie
Slovie o sia Glove/
Slovie o sia Gliove
Sopracà
Sorenghe
Spasoire, piaggia delle
Tascio, ca di
Tecchi de Coggi Basso
Tecchi, li
Tecchi, piaggia delli
Tecchi, sotto li
Tecchio di Ferrà, dallo
Toppia
Turchina, la
Vagina, pian de
Valle
Verne
Viglioni, pian/ Viglion, pian
Vigna osia Foxina,
in cima della
Vigna, la
Zorzo, pian de

PIANO
Antogno, campo d'
Arborè, le
Arglenta, la fascia d'
Arrenara/ Arrenera
Baccillo, ca de
Badin, ca de
Ballada, dalla
Bancella
Bancella osia Garbora
Bandia
Barlaccio, da ca di
Barrè
Barrè, rian delli
Battina, ca de
Bellan, ca di
Beo
Besi, ca di/ Besio, ca de
Bogli
Bogli osia Laio
Borio
Borio d'Alto
Bosco
Botte, pian della/
Botte, pian delle
Bozza, pian della
Bricco
Ca, sotto
Campi
Campo Giaccòn
Campoferrà
Canei
Capetta e Gloia
Carriette
Cassa, rian del
Cassin, pian/ Cassino, pian
Cassin, rian di pian
Castagna
Castagne, le
Cazazze
Chiesa, da ca e dalla
Chiesa, rian della
Chioso
Cirola
Cirola d'alto e da basso
Colletto
Corinà
Cornarea
Cosottan
Crosa, la
Cunietti
Cunio di Mezo
Dinere
Eira, ca d'
Eretta
Fasciette
Fio, valle del
Fontana, dalla
Fosse
Fracesche, ca di
Franceschi, ca de
Gagge
Galla, quello di
Gallo, ca di
Gambarino, ca de
Garbora
Garbora, pian della
Gatti, ca di
Gatto, ca de
Gatto, ronco del/
Gatto, ronco di
Gianin Herma et
ca di Rama, rian di
Gianin, ronco e rian di
Gliove/ Glove
Gomba
Grorio
Grorio, ca di
Grovio
Herma
Herma, da ca
Herma, rian d'
Herma, rocchette e
dalla rocca d'
Herma, sotto la rocca d'
Horto/ Horto, l'
Hortoveggio
Inderina
Isola
Isola, pian dell'
Laio
Laio Ronco
Lenguoira
Lorenza, ca dra
Malin, ca de
Marchiò, tecchio di
Maron, piaggia di
Marrone
Masardin/ Massardin
Meriggio, rocca del
Mina, ca de
Moglia
Mossia
Negron e Pin
Orei, tecchio delli
Pe, campo del
Pè, pian del
Peirotta sotto la Chiesa
Perosa
Pezzan e sottocà, ca de
Piaggia
Piaggie
Pian, il
Piasco
Piasco osia Glove
Pin
Pin osia Gaggie
Pin, rian del
Poggio, bricco del/

Poggio, bricco di
Raggi
Raggi o sia Gaggia
Raggi o sia Gaggie
Rama, ca di
Ravezza/ Ravozza
Rian de Lardin
Roccà
Rocca Contezza
Roccà, rian di
Roeto, ca di/ Roetto, ca di/
Rouetto, da ca de
Roggioretta
Ronchetti
Ronco e Piaggia
Rondora, rocca della
San Bernardo, sotto
San Gian, riva di
Sardi osia sottocà, da ca de
Sardo o sia Pocciorè,
in quello del
Sarecchi osia rian del Pin
Scotti, ca di
Scotti, in quello delli
Sòdena, sotto la
Sorenghe
Tecchio
Tecchio de Glorei
osia Garbora
Tecchio osia
piano della Garbora
Vagina, pian di
Vernea
Vigna di Michè osia Isola
Villa
Zanne, ca de/ Zanne, ca di
Zemba, da ca della
Zerbo de Bordin

ALTRI
Rocche Aguzze
Perthion

Tabella 8
Catasto di Segno del 1739 (*Cartina 2*)(*)

CARPINETA
Acqua Boglia
Arestrei
Barca, pian di
Barro e Ferrere, pian del
Borboglia
Canaré
Canarette, ritano di
Capella, la
Casale
Castello, al
Closa
Conte o Casasse, molino del
Conte, ca del
Costa Forte
Dònia
Erseo, l'
Faie
Ferrere, le
Fiarei
Follo, al
Fontanetta
Fornelà
Fornelà, bricco di
Gagioi
Giabbe, pian di
Gomba
Governao
Guardiola o sia Bagnara
o sia Elxo
Isola o sia sotto
il bricco di Benanto
Lavandara, pian di
Logino
Lumà
Mochei
Molinaro, pian del
Molinasso e Canata
Molinasso e molino
delli Fratti, al
Nave, rocca della
Passo di Ronaldo
Pasti
Pessano o sia
di Rolando, molino di
Pian Rotondo
Prin, ca de
Rocca de Crovi
Rocca del Armin
Rocca del Soglio
Rocca della Stogina
Rocche e ca del Mego, nelle
San Martin
Terra Alpe

COSTA
Bandia, la
Bele, le
Bolio
Borio o sia Garbora
Bregaggi
Bricco Biancho
Bricco Perà
Buré
Cagniee
Cavanne
Closo o sia Ravezza
Conio
Conio e ca di Gatto
Contrada, la
Fagiorei
Lumaro
Moncallo o sia Leche
Parmorino
Passo Balao
Piano Porcaro
Poggio Marino
Ponte di sopra
Regio, bricco del
Ronco Freddo
Tana, rocca della

DELLE ROVERE
Campo Ferrato
Sorenghe

PEZZANI
Arborali
Bancella
Barì o sia Fraccia
Barro
Belora, la
Bernardo
di Batino, molino di
Brignola o sia Pertiasse
Campo Negra
Campo Negrà
Canei o sia Verma
Carlasca/ Carlesca
Cianiglione
Ciosa
Corinali
Corone
Costalonga
Cuavone/ Cuarone?
Fassia
Focina
Fornace, alla
Gatto, roncho di
Glione o sia dallo Ponte
Grillo, molino del
Horto. L'
Laio
Moglia
Ponte, dallo
Pria, ritano della
Rea, la
Robatto, fornace di
Rocaro
Rocaro o sia valle del Figo
Rocca della Borra, dalla
San Hermè e ca da gioco, da
San Hermete, loco detto da
Scramexie
Scravà
Sorenghe
Terra Nolasca
Valloria
Vesco, bosco del

PIANO O SIA DEI PEZZANI
Ballada, dalla
Barè
Barrè, ritano de
Chiusa, la
Cirola
Franchi, ca de
Fratti o sia bricco
di Sangiacomo, da ca de
Gaggie, le
Garbora e Massardino
Garbora o sia dalle Terre
Rosse, dalla strada della
Glorio, in lo
Isola
Marcheze
Morsia
Piaggia Grande
Raggi
Rocca de Groppio
Ronchopettia, bricco di
Rondola, rocca di
Salvaga, la
Sangiacomo, bricco di
Sangian, riva di
Santi, da li
Verona
Zembo, capella del

ALTRI
Ariette
Arpe
Bora, rocca da
Ciaso Grande
Ciorma, ritano di
Fossana
Garbora, la
Marpertusio
Monallo ed altro
rianolo, ritano del
Riella
Riva di Ronco
Saldo, bosco del
Scortia

(*) Vista la limitata distanza temporale tra i due registri, i toponimi del Catasto di Segno del 1739 sono molto simili a quelli della Caratata del 1653. Nella *Tabella 8* si è riportata una scelta di quelli più significativi (varianti comprese). La suddivisione dei quartieri è leggermente diversa ma comunque confrontabile.

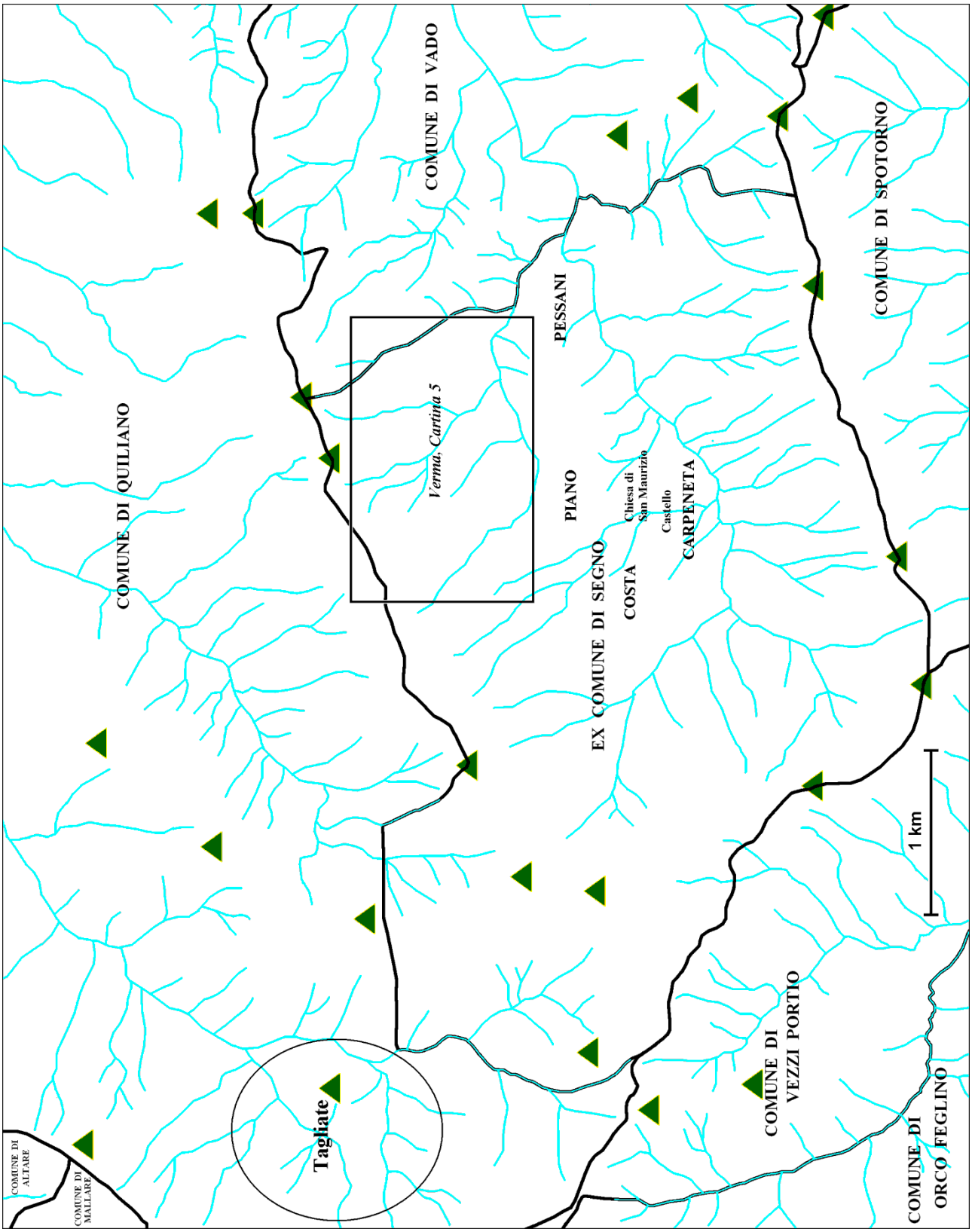

Cartina 2. I quartieri di Segno dalla *Caratata* del 1653 e dal Catasto del 1739 (*Tabella 7* e *8*). I confini comunali sono quelli attuali ed è indicata la suddivisione tra Segno e Vado Ligure che non esiste più ufficialmente dal punto di vista amministrativo. All'epoca di redazione della Caratata la tenuta delle Tagliate, in alto a sinistra nella cartina, faceva parte del comune di Segno mentre oggi appartiene a quello di Quiliano. Il rettangolo riporta la localizzazione della *Cartina 5*.

Toponimi di Vado Ligure
(fine secolo XIX – prima metà del XX)

La documentazione dell'antico Comune di Vado Ligure è risultata, come detto, ben più carente di quella di Segno. Nell'Archivio di Stato di Savona esiste solo una copia di un catasto descrittivo recente (fine del XIX - prima metà del XX secolo), da cui sono stati ricavati i dati che seguono.

I numerosi registri che lo compongono contengono un numero cospicuo di toponimi (oltre duemila) ed è stato difficile poterli raggruppare per macrotoponimi essendo stata sconvolta la geografia del territorio, almeno della parte bassa della vallata del torrente Segno, probabilmente la più interessante, perché conosciamo l'esistenza di una sua intensa frequentazione in epoca romana e bizantina.

Solamente per le località interne (Bossarino, San Genesio, Valle e Sant'Ermete) è stato possibile localizzare buona parte dei nomi di luogo, visto anche il numero di residenti provenienti da famiglie di antico insediamento ed il loro interesse per la conservazione della storia locale.

Tabella 9

Catasto del Comune di Vado Ligure (XIX-XX secolo)

BELLANDI
Agostino, da mastro
Alpe, boschi di
Alpe, bosco di
Alpi o Tena, dalle
Alpi o Tusce, dalle
Anca, ponte de l'
Bagnegnè
Bagni
Baiardi
Basine
Basso, ritano o vigna del
Battaglino
Bellandi
Bellandi, ca di/
  Bellandio, ca di
Borlania
Boscasso
Boschetti
Bricco, dal
Brin, dal
Brisera o Costalunga
  e Fascette
Brondo
Buccia, ca de
Bugi, campo
Cammei
Campi
Campo
Campo Grande
Campo, dal
Campo, fasce del
Campo, in no
Campo, via del
Canei/ Cannei/ Canneto
Cappellania o Madonnetta
Carlo, ronco di
Carpineto
Casa, da
Casaeto/ Casareto
Casinea
Cava
Censo o Posti
Ciantà
Ciasa di Espanisca
Ciazza
Ciazzo
Civassa
Colletta
Collina o Pineta
  Mironi, dalla
Comune, campo del/
  Comune, il campo del
Contrà, inna/
  Contrada, nella
Cornà/ Corna, na/ Cornara
Cornaro/ Cornaro, in tu
Corsa o Rinovo, la
Corsa, la
Corsino
Corso o Ca de Rive,
  in te quello del
Costa Lunga/ Costalunga
Costalunga Pelosa
Costiglione
Criché
Danelli, sotto ai
Dote, la
Ersci, degli/ Erxi
Fascette/ Fascetto/ Fasciette
Faseili, campo dei
Federico o Coscié
  o Cosciari
Ferrari o Ferrà, campo/
  Ferrari, campo
Ferrari o Ferrain
Ferrè, in ne
Ferrea
Fiumara, campo della
Fontana, da la
Fontanette

Fornace, la
Fornace, vigna della
Fornascetta
Fossa
Fosse, in te
Frate, in tu
Freisa
Gatto, olivi del
Gregorio
Groppin, ritano del/
Groppio, ritano del/
Groppo, ritano del
Grotta e Bardi
Gruppo, ritano del
Inne fosse
Innevari
Inurian
Langa, la
Lasagna
Leperose
Leu di Sotto o San Michele
Liggia, la
Lou
Lupo, fossa del
Maglio
Magnaguè/ Magnaquè/
Mangiague
Mangiagnaniano/
Mangiagnano/
Mangiagnugno
Maratogna/ Maratonio
Maratogna o Prati e
cioè Chiesa e al
Porto di Vado
Marca o Torre
Mariè
Maxin, pin de
Meal
Moggia/ Moglia
Moggio
Mortina
Mulino, ritano del
Munia, pian della
Muriè, regione
Negra, pian da
Olive o Camoglia
o Lammoglia
Ortetto
Orto
Ospedale, censo dell'
Pasti/ Pasti, in ne
Pelosa/ Perosa
Pero Selvatico
Pero, pian del
Piani e Campi
Piantà
Piantasucche
Piantola
Pietra Calcarea, teccio
ossia ritano della/
Pietra Carcarea, teccio
ossia ritano della
Pietra, la
Pin, bricco del/ Pino, bricco
Piola
Piosa
Piova
Pittalodoa
Quartieisi o Quarteisa
Quintana o Chintana
Rambino
Regi, campi
Rennovo/ Renovo/ Rinnovo
Riattolla
Rinnovo di sotto
Rionda
Rionda e dal Ritano
Riosa
Riotta/ Riottu
Ripe
Ripe e Sossin/ Ripe e Sottin
Rissolo
Ritano
Riva/ Riva, in ta
Riva e Orto
Rivare/ Rivaro
Rivassa detta Nascine
Rivassa o Sassuene
Rive di Vent'unore o Rocca
Rocca Bianca
Roccassa, sotto
Rocche, sotto le
Roncallo
Ronco
Rosalino/ Rosolina/
Rosolino
Rosolino
detto anche Canneto
Rovera
Rovere e Picchetto
Saliva, in
Sant'Antonio, da
Sant'Ermete
Sassuele/ Sessuele/
Sessuene
Scuio/ Scuoio
Sescia
Sgarate
Siaggia
Solco, sopra il
Sossè
Sottin
Spagnolla
Spine, ne
Teisa/ Tesa/ Tesa, della
Termi
Terra Piola
località De Ferrari
Terrusso
Tesa o Riva
Tesa o Riva, regione della
Tinella
Tirie
Torre
Trentain e Fontana
Ulivi, fascie degli
Vecchia, la
Vegina
Vernea
Vernea di sopra
Vesca
Vessesie
Vigna, in cima la
Villa
Villa Grande
Villa Vecchia
Vite, ca de
Volte, in te
Zon, dal

BOSCO
Cava
Costiglione

BOSSARINO
Albora, dall'
Alto, ca d'
Alto, rivassa d'
Arbora o
ritano dei Molini, dall'
Arbore, prati d'
Baccilli, bosco di/
Bacilli, bosco di

Ballada
Bando
Bardé/ Bardò
Bardina sopra Brondo
Bellandi o Cornaro, ca de
Berto regione ca di Pessano
Berton, ca di/ Bertone, ca di
Beuso
Bianca
Bicio
Biciu, regione
Boceilli, bosco di
Bocilli
Bogeragne/ Bognagne
Bosco Grande
Bosco Termi
Bossarina/ Bossarino
Bossarino anzi Moriè
Bossarino detta
Cappella di San Luigi
Bossarino o della
Rampa, piani di
Bossarino, piano di
Bossarino, sotto
Bosso/ Bozzo/ Bozzolo
Brai, del
Bricchetti
Bricchetto
Bricchetto, Fossa o Schinca
Brondo
Brusciasotti/ Bruxasotti
Buggi, ritano dei/
Buggio, ritano del
Buggio
Ca o Scoglio, da
Ca Vecchia
Ca, inna
Cacilli, bosco di
Cadebuccia
Calcinara
Calcinara e Bosco Pizzardo
Calcinara o
Bosco del Pizzardo
Calò
Canneti/ Cannetti
Capanna, dalla
Cappella
Cappella o Nuacé, dalla
Cappelle, olive della
Carrara o Mucchio, ca di
Carrara, ca di
Casassa
Cascine, inne/ Cassine, inne
Casetta
Casetta, ritano della
Cavecchia
Chiesa
Chiesa, canneti dalla
Chiesa, sopra la
Ciallino, da ca del
Ciannetto
Ciantà
Ciaso/ Ciazzo/ Ciazzolo
Ciazza
Ciazza o da ca
Ciazzea
Ciocia, dal
Cioso
Civassa
Cosciari/ Cosciaro
Cosciari o Bando e Rissoli
Cosciari o dalla
cappella di San Biagio
Cosciari o Pozzetto
Cosciari o Rissidi
Costea
Crichè
Danelli
Danelli o Mediana, inne
Danelli o Mediano, inne
Danelli, sotto i
Dato o Bricco, de
Dedoto o Bricco
Diani, inne
Eva, in
Favo, vigna del
Federica
Ferrè località
Ferrea/ Ferrua
Ferusso/ Ferutto
Ferusso, regione
Filagnette
Filagnette o Ca da Pessani
Foio di Sotto
Fontana o Trentino
Fontana, dalla
Fontanella di Bosco
Fooo, vigna del
Fornelà/ Fornellà/
Furnellà, in ta
Fossà
Fossà o Termi
Fossaro
Fossati
Fossato
Fosse, dalle
Fossina
Frate, bosco del/
Frate, bosco du/
Frate, intu
Frati
Galuppa
Garatolla/ Garattola/
Garattola
Garattola de Galadini
Garattola e Ciazza
Gée
Geiasso
Geirazza
Geuro, ritano dello
Giovanassa
Giovanasso di sopra
Giovinazza di sopra
Goltrami/ Goltrani
Gombe
Gottardo, in quello di
Groppo, ritano del
Inera
Inevarè/ Innevarè/ Innevari
Len, ritano dello/
Leun, ritano dello/
Leuro, ritano dello
Limite Antico, dal
Macchi, da ca di/
Macchi, da cha di
Madonna della Neve
Magiola
Marea
Marina
Matt, bricco di
Mea o la Morca, na
Mesina
Messina anzi Nesina
Meto/ Metto
Molini già Fossato,
ritano dei
Molino
Monache o ritano
del Molino, prati delle
Monte/ Monte, in na/
Munte, in a/ Munte, in ne
Monte del Forte
e sotto la Fortezza

Mucchio o dalla Costa
Mulino, ritano del
Murie
Mursciè
Nescina/ Nescino/ Nesina
Nevaè/ Nevaré
Nevaè o Geirassa
Nevarè sotto Fratin, in
Nexino o Pernà
Nopaso
Occhia, dall'/ Ochia, dall'
Orchia/ Orchia, dall'
Oro, bricco e pozzo dell'
Oro, ca de balle d'/
Oro, ca di balle d'
Oro, pozzo dell'
Ortetti dal Pozzo
Orti e Danelli
Pasti
Peirana
Peirasso
Pelosa
Peppon o Fessan, daca di
Perna
Pernà o Gallone, in
Pernà, in/ Pernae
Pero, pian del
Pessano o Scapolino,
da ca di/ Pessano
Scapollino, da ca di
Pessano, da ca di
Piaggia
Piano e Catarinetta
Piantà
Piantata Bellandi
Piantetti
Piazza
Pineà
Piola
Pozzo
Pozzo della Ca o Cuochi
Prati detta Piano
Prati, i
Prati, inne
Prete, piano del
Pria o Pietra
Quarteisa
Renco e Campasso
Ricca
Rinnovo
Rinnovo di mezzo
Rinnovo di sopra
Rinovo o Valle
Riottola
Ripe, nelle
Risidi
Rissoli/ Rissolo
Riva
Rivara/ Rivaro
Rivaro o Veirana
Rivassa
Rive di Ventinove
Rizzolo e Federico
Rizzolo e Federiga, il/
Rizzolo e Federigo, il
Rocca Bianca
Roccassa Sopra
Roggia
Roggiano
Roggiano o Roggia
Roggiola/ Roggiora
Roncallo
Roncallo anzi dalla Fossa/
Roncallo anzi dalle Fosse
Ronco
Ronco di Carlo
Ronco o Ronchetta
Ronco Sant'Ermete
Rosa di Mezzo
Rosina, la
Rossetta
Rovera
Rovere o Picchetto
Rovere o Picchetto, dalla
Rovere o Rinnovo
Rovere, la
Rovereto inna Contrà
Rovereto o inna Contrà
Rupe
Ruspi, sotto i
Sagnette, in
San Biaggio
San Biaggio o Piaggia
San Biagio
Sciandro
Scuro, ritano dello
Sgarata, la
Sgaratella, la
Sgarotta o Scoglio Nero
Siaggia
Spagnolla
Tana/ Tane
Tecchio, del
Termi
Termi o Bosco grande
Termi, sotto
Terrusso/ Terruzzo/ Terusso
Testa Nuova/ Testa Nuovo/
Testanuova
Tine, in tu
Tirié
Toio, ine/ Tojo, in ne/
Tojo, inno
Torre
Trentini/ Trentino
Turre
Tuvi
Valgelata
Valgelata o Scaglietti
Valle
Valle di Vado
sotto ca di Carrara
Valle, in a/ Valle, inno
Vato, da ca
Vecchia, la
Veirana
Veirana della Cappella
Veirana o Cappella
e Bocchilo
Vernea
Vernea di sotto
Vigna della Fornace
Vigna Nuova
Villa
Villa Grande,
Dal Zon e del Brin
Villa o Spinola
Villa Tana
Villa Torre
Villa Vecchia
Villetta
Zai ne Mei/ Zanimei
Zane, fascia du
Zerbo
Zerriera, dalla

CARPINETO

Berlingera
Berto
Bricco
Calò
Calò o Vigna delle Fornaci
Campasso

Campi
Campo
Carpineta
Carrara o Carrea
Casareto/ Casaretta/
Casaretto/ Cosaretti
Fascie lunghe
Fontanella, canneto della
Fornacetta/ Fornasetta
Fornaretta/ Fornaretto
Giardino
Malpertuso o Fornace
Mangianiano/ Manpiagnano
Maroni/ Marroni
Mea
Moglia
Molino
Moscerino
Murate
Oliva o ca Moglia
Olive, in te
Oro, pozzo dell'
Pozzo
Repiani o Carpeneto
Rivassa
Rocche, sotto le
Runche, in te
San Sebastiano
Serseggia
Sescia
Sesseglio
Teccio
Veirana
Veirana nelle Murie
Veirana o Cappella
Vernea
Vernea di sopra
Vernea di sotto
Vesca
Vigna delle Fornaci o Colò
Volpe, in ta

CELESIA
Agostino, da maestro
Becchetta/ Becchetto
Casa, presso la
Cassaglia, de casa di
Celesia/ Celesia, la
Cesa, ca de
Cieisia o Celesia, ca de
Ciliegie
Costaglia, da casa de
Olive, in te
Pastè
Pasti
Piantata
Piantola
Pichetto
Pozzo, dal
Torchio, dal
Torchio, dalla bocca del
Valle o Piantata
Vallecesia, regione
Vallerina
Valletta
Vargerata

CHIESA
Bedina
Bevina
Canneti
Canneto
Canonica
Cave
Cave Piane
Cosciaro
Cosciaro e Brisera
Fossa
Grazie, delle
Madonna Chintana, della
Meisci, canneto
Meixi
Prete, piano del
Schene
Torre

COSCIARI
Bosco Grande
Canneti
Canneto
Cannette di sopra
Cantalupo
Casciari
Chitche/ Chitteche/ Clitche/
Crichè
Ciocia, dal
Cosciari/ Cosciè/ Cossari
Cosciari o dalla
Cappella di San Biagio
Cosciarino
Cosciaro e Brisera
Costa
Croce
Croce o Pietralunga
Federica e Cosciè
Feima/ Feina/ Feinia
Garroni, canneto
Gheia
Giardino
Marchetti
Pozzi, dai
Prati, i
Ripa
Tana
Tana, ritano
Tana, terra
Tana, villa
Tanina
Tescona/ Tescone
Tirié
Torre, villa
Vegina/ Vezina
Veirana dallo Cappello
Villa Vecchia

COSTA
Barilò
Basine
Fornia, ca di
Scuoio

COSTA O CHIUSO
Alto, vigna d'
Barilà
Bricco
Buccia, ca di/ Cadebuccia
Cosciari
Costa
Ferrea, in ta
Innecanneto
Madonetta
Modeone
Moltoni
Piano o Cateinetta
Piano Ripe
Prati/ Prati, nei
Schiena
Villa

DANELLI
Chiazzo
Ladiggia
Masino, da

Moglia, la
Vecchia, la

EVARÈ
Alpi, dalle
Andrea, rian d'/
Andrea, ritana d'/
Andrea, ritano di/
Andria, rian d'
Api o Zerrà, delle
Avarè
Avaré e Casazze/
Avore e Casazze
Betta, le fascie della
Bonfigli/ Bonfiglio
Ca, sotto
Campasso
Campo
Ciazze
Ciliegu, fornascette du
Contin, inne
Evarè/ Inevarè
Fornascette
Grazie, dalle
Leu
Maggia/ Moggia/ Moglia
Malpasso e Cantalupo
Manera
Marone
Marone, ca de
Marrocco, ca de
Moggia, della
Murie, delle
Naschee, da ca de
Nevaè
Orti e Bricchetto
Piano
Pozzi, sopra i
Pozzo, del
Pozzo, sopra il
Sciandro Orto e
Bricchetti, fascia
Sciandro, fascia
Sesca, fornasce del
Tena
Tessa
Tusce
Varche
Varchia, da ca de
Veirana

FERRARI
Arena/ Arene
Badessa
Bardona, la
Belada, in quel di/
Belada, inquel di/
Belata, in quel di/
Bellada, in quel di
Bionda, fascia da
Bosco Grande
Buia, ca de
Buzia Inne Viglietta, ca de
Ca Dritta
Ca Vecchia
Campo quartiere Bellandi
Cantalupo
Cantalupo soprano
Caruggiolo, dal
Casaccia
Casaretto
Casetta, ritano della
Chiusa
Chivossa
Ciazza
Contrà, ina
Crana, fontanella di/
Crema, fontanella di/
Croma, fontanella di/
Cruma, fontanella di
Dote, la
Dubbino
Efferrè/ Ferrè, località
Evan
Fiumara, dalla
Fontanelle o Torre
Fossà/ Fossati
Fosse, in te
Fre, in ne
Galuppa/ Galuppo
Galuppa Dendiun
Garattola
Giere, in ne
Gottardo, in te quello di
Grana, fontanella di
Intariva
Intulinè/ Liné, in tu
Isola
Isole
Le, sotto ca du
Lupo, fossa del
Maia, fascia da
Mangianfragno
Mangianfragno,
Badessa e Testa
Munia, pian della
Murcie, della
Muscie
Olive o ca Moglie
Orti e Ciazza
Pietra, la
Quarteisa
Rambino
Ricca o gie
Rim, in ta
Rionda/ Riunda
Riotta
Risolino
Riva, in ta
Rivasso
Roncallo
Ronco
Rosolino/ Rossolino
Rossetta
Ruspi, sotto i
Scotto, ca di/ Scotto, cadi
Scuro, ritano dello
Teisa
Termi o Bosco grande
Terrasso
Terruso
Testa
Testa Nuova
Tinè, in tu
Torre, alla
Vado, in
Vescovo, fosse del

FRENURIE
Censo o Posti
Fremurie/ Frenurie
Muriè
Riotto, in
Rivaro
Rive
Vado, in

MADONNA DELLE GRAZIE
Albero, dall'
Torre, dalla
Zerriera, dalla

MARINA
Baiarde, in ne
Baiardi/ Baiardi, in ne/ Baiardi, regione
Biotta/ Biotto
Birotta e Madonna delle Grazie
Campetto
Campetto e Magneto di sopra e di sotto
Cava e Bricco
Chintana, campo della
Comura, il campo del
Fascette
Fascie lunghe
Griffi e della Marina, orto dei
Griffo e Orto, cantina dei
Luciana
Maggiò o Magiola lungo la via Fontanella, in neù
Magnetta
Magnetta o Magneto
Maria
Mea
Mei o Mele
Meian
Orto
Ospedale, campo dell'
Piana Bosco e Magnette
Riottera
Torre, dalla

MONTE
Agostino, du maestro
Anca, ponte dell'
Bagnaio/ Bagnano/ Bagnaro/ Bagnarolo
Bagnegué o Mangiaqué
Bagni
Bagni o Monà
Bagni, Teccio e Moggia Grande
Bagnile/ Bagnin/ Bagnini/ Bagnino
Baguegné o Magniaqué
Bardi
Bastia, canneto della
Bellandi, contrada
Benedetto
Beretera/ Beritera/ Berrettea Bertera
Berlingiera
Bertone o Berton, ca di
Boggetto, vigna del
Boscasso
Boschi Grandi
Bosco Grande anzi Boschi Grandi
Bosco Val Gelata
Bricchetto
Brin
Calcinara/ Calcinare/ Calcinea
Camaette
Camilla
Campi/ Campi, in ti
Campo Grande
Campo, dal/ Campo, in tu
Canaetta/ Canaette
Canaette o Colimare
Cancietta
Cannetta
Caraleiniere
Casetta anzi Bosco Grande, ritano della
Cassinara
Castagnetti
Castagnetto
Castiglione
Cave o Pero Selvatico, le
Ciallé
Colimara/ Colmiera
Colletta
Contrà, in a
Cornaro, intu
Cosciari e Rissioli
Ferrari, contrada
Ferusso
Fornace
Fornascetta/ Fornascietta
Fosse, dalle
Gato, olivi del/ Gatto, olivi del
Gatto, pian del
Gere/ Giare
Griffi o della Marina, orto dei
Griffi, la casa e l'orto dei
Grotta o Borda Benda
Grotto
Innagrotta
Innamonte
Inofossa
Lanea, ponte de
Lavao/ Lavò
Lulino, ritano del
Lumino, dal/ Lunino
Lumio o Luncio, dal
Luncin
Madeoni
Mei
Meione/ Merone
Metta/ Metto
Miglione
Modeone/ Modeoni
Moggia
Moggia Grande
Molino, ritano
Monache, delle
Monte/ Monte, al/ Monte, in ne
Morone
Mucchio o dalla Casa
Nefea
Nopaso
Oliva o la Mogli
Ometti/ Ometto
Orfeo, piano dell'
Ornetto
Orti o Ciazza, dagli
Orto
Passo, inne
Pemio, dal
Pencio, dal
Pernà, in
Piani e Campi
Piano, in no/ Piano, inno
Piantata
Piantelli
Pittalodola/ Pittalodolo/ Pittalodue
Pittalodola o Calcinara
Pozzetti, dai
Pozzo, dal
Prati
Quarteisa
Rennovo
Riva
Rivaro
Robé
Roccasal

Rocche, in te
Roggiora o Roggia
Ronchi, in te
Ruscina
San Genesio/
San Genesio, da
San Nicolò
Sant'Elena
Savò
Scagetta/ Scagietta
Schiena/ Schinea
Schiena o Fosse
Sciandro
Sescia o Sersegia
Sottoca
Teccio/ Teccio, dal/
Teccio, presso il
Teccio, bagni
Tojo, in no
Torre o Modeone, dalla
Torre, in na/ Torre, inna
Torre, Veirana e Cappella
Vaazeà/ Valgelata/
Valgelato/ Valgerata/
Vazeo
Valle Oliva di Gatto
o Valgelata
Valle, in
Vesca

MULINI
Agostino, da maestro
Borgala, regione
Boscasso
Cappella, dalla
Costa o Chiuso, regione
Dato, in
Erigi
Fangotto
Fossa
Gatto, olivi del
Grotta e Borda
Mei/ Meio/ Mele
Mele o Riccia
Mulini detto Vigna Grande,
ritano dei
Mulini già Fossato,
ritano dei
Mulini, orto ai
Mulino o Pontetti, ritano del
Olivato, monte
Orto (regione Mulino)
Orto Piano
Persci
Ranghetto o Fasce Lunghe
Rennovo/ Renovo/ Rinova
Rossina, la (regione
ritano del Mulino)
San Sebastiano, da
Torchio, dalla bocca del
Toso
Tuvi
Vecchia, la

MURIE
Campasso e Gattene (o
Gattina?), in fondo al
Censo o Pasti
Ceresa o Gere
Chiasso
Chiazzo e Fossato
Costalunga
Griffi, torre dei
Inecascine
Maria, in ne/ Murie, le
Marie
Murie, Veirana nelle
Ospedale, censo dell'
Pasti
Peirana
Termi
Terrazzino
Terrazzo
Torre
Trentino
Vado, in
Valgelata detta Vazeò

PESSANI
Baghegné/ Baghené/
Bagnegné
Berta
Bianca
Bosco, sotto il
Bravo, del
Ciaso
Deodera/ Deodora
Dotta o Dote, della
Fornace/ Fornarce
Fornaxette
Gottardo, in quello di
Madonna, bosco della
Maestrà
Maglio
Minetto, quello del
Mulino
Negni, pian di
Pessani
Pietra, la
Pila, la
Ranghetta
Ricca
Ronco, in to
Saliva, in
Sozzi
Tecci, pian dei
Zerbo

PORTO
Alto d'
Alto, vigna d'
Bagetto, vigna del
Ballada
Ballada, rio
Bambin, vigna del/
Bambino, vigna del
Bardona, la
Basso ora detta orto
o giardino, vigna da
Basso, vigna da
Bastia, canneto della/
Bastica, canneto della
Batteria o Orti,
quartiere della
Batteria, dalla
Benedetto
Boschi Grandi
Bosco
Bosco Beusso
Boscu, rive di
Bricco
Bruscia/ Bruxià
Buggio
Ca o Scoglio, da
Campo
Campo Ferrari
Canneto Meixi
Cantinetta
Capanna, dalla
Capella, dalla
Cappella o Pietralunga,
dalla
Cappella, ritano della

Cappella, sopra la
Casa, dalla
Cascine e Grotta, inne
Ciale/ Cialle
Ciallino, da ca del
Cialo o Porto, quartiere di
Collina e Paxetti, dalla
Collina, dalla
Contrà, in a/ Contrada, nella
Cosciari/ Cosciaro/ Cuscee
Cosciari o Bando o Risoli
Croce
Croce o Pietralunga
Faro, vigna del
Fasce lunghe
Fascine, nelle
Favo, vigna del
Forte, monte del
Fortezza/ Fortezza, sotto la
Galleria, teccio della
Gatto, olive del
Gheia
Gheia detta Canneti
Gheia regione Chiosa
Giardino
Giassa
Groppia, ritano della
Ineferré
Innaciazza
Innacontrà/ Innacontrada
Isola
Lupo, fossa del
Madonna della Neve
Madonnetta, piano della
Madonnetta, via
Maratognio
Marchette
Massa Moro
Mavatogno
Mea, dalla/ Mea, in ta/
Mea, la
Mezzo, ca di
Mezzo, fornaci di
Mezzo, rosa di
Mia, fornaxi de
Mia, la
Moaria
Monte, in a
Naloiardi (o Nalorardi?),
quartiere
Nescinà
Noacé/ Nuacé/ Nuscé
Noaria/ Norie/ Nuaria
Olivasso
Olive di Gatto o
anche Valgelata, nelle
Oro, ca di bella d'
Orti
Palaé/ Pallaé
Pallaè detta Gaballoto,
strada
Paltana
Paltana anzi Cheto
Pasti
Pessano, da ca di
Piano
Pietra Lunga
Piola
Porto
Posa di Mezzo
Pozzo
Prete, piano del
Quarti Porto
Quartini
Quintana o Luciano
o Campo
Ranghetta (dello scoglio)
Ranghetto
Ranghetto di Mezzo
Rive
Robè
Rovereto
Rovieta
Salen, dal
Sallaé
San Nicolò
San Nicolò, dalla casa di
San Nicolò, ritano/
San Nicolò, ritano di
Sant'Antonio/
Sant'Antonio, da
Sasuele o Sessuene
Stralico/ Strolico
Strolino
Tane
Teia
Tein
Teresina
Termi
Terrasin, ripe di
Terrassino/ Terrazino
Terusso
Tintoria, dalla
Torre o Modeone, dalla
Torre, dalla
Vado, porto di
Valle
Valletta
Visitazione, dietro
la cappella della
Volpe, tana della
Monti, in a
Prati

San Genesio
Borlania
Bosco, sotto il
Bricco
Bricco o sotto Strada
Bridera, Costalunga,
Fascette
Calcinara
Campasso e Gattine,
in fondo al
Campo Grande/
Campogrande
Cappella
Casinea
Castagnetto
Castagnone
Contrada, nella
Diani, in ne
Fascie lunghe
Fornace
Fornaxetta
Fosse, da
Fraccia
Garbaroni
Innacontrà, capo della
Innamunte
Innecavé e sotto Fratin
Mamurate
Miele, dal
Moggio
Monte Olivato
Mora, bricco della
Mortina
Mulino, ritano del
Murate, na
Olive o Fasce Lunghe
Rive
Roccasse
San Genesio al Monte

San Genesio, cappella di
Teresa detta Teccio, fornace
Valgelata
Vesca
Vescovo, fosse del
Vigna Grande

SANT'ERMETE
Ciazza
Cornà
Cosciari
Fornaci
Lian denari
Ronco località Sant'Ermete
detto Galletta

TANA
Baccino
Beggine o Vegina
Buggi, ritano dei
Canpo, fascia del
Carpineta
Deodera/ Deodora/ Diodora
Dotte
Dubbino
Fascelunghe
Federica
Federica, Cosciè o Cosciari
Frutta, campo della/
Frutte, campo delle
Maglioli
Malpertuso o Fornace
Monache, fascie
degli ulivi delle
Rinnovo di mezzo
Rinnovo di sopra
Rinnovo di sotto
Rionda e dal Ritano
Riondo
Solcasso o Molinasso,
di là del
Solcasso, di là del
Solcasso, oltreacqua del
Tana
Terrasin, campo e rive di
Tescone/ Tescun
Volpe, tana della

TERMI
Bedina, terra
Censo, terra
Ciazze, in ne
Fossa o Termi
Fossa o Termi al Nord
Fossa o Termi al Sud
Innaciazza
Negrino, pian
Pelosa
Piano
Pometta, pian della
Roncallo
Termi o Bosco grande

TORRE
Albero, dall'
Anca, ponte dell'
Anca, sotto il ponte dell'
Arbora, ta mua dall'
Arbore, prati de
Bardé
Bardina sopra Brondo
Barettera
Battaglino
Benda
Berti, olive dei
Berto, olivi del
Borghetto
Boscaccio/ Boscasso
Boscasso e Bricco,
il pozzo dell'Oro
o Acqua Fredda
Bosco, fontanella del
Bricco, fornaci del
Buccia, ca de/ Buccia, ca di
Buggia, ca de/ Buzia, ca de
Ca, da
Calcinara
Calcinara e Bosco
del Pizzardo
Campasso
Campetti
Campo Grande
Campo, in tu
Canaetta
Canepa, fossa della
Cantalupo
Cantalupo e Bosco
del Senso
Cappella, dalla
Cappella, ritano della
Cappellania
Carlo, ronco di
Carrara/ Carrea
Casaccia
Cascina e Grotta, inne
Cascina, inne/
Cascine, in ne
Cava
Caval
Cavo Piano e Schena
Cazza
Celesia
Celesia, ca de/
Celesia, ca di/
Ceresia, ca di
Chiazzo
Chiuso
Ciannetto
Ciantà
Ciazza
Ciazze
Ciliegia, ca di/
Ciliegia, caa di
Ciossa
Contrà, inna
Costa
Costa o Chiuzo
Costea
Costiera, la
Dubbino
Eresa
Ersci
Evan
Evaré
Fasce Lunghe e
dal Finalino, le
Fascetta
Fascia grande
Fontanella, via
Fornaxetta
Fortezza
Fossa
Fossa o Termi
Fossata
Fosse, dalle
Franco, sotto
Frate, dal/ Frate, in tu
Fratin, sotto
Gateo, nelle olive di
Gatto, valle olive di
Geé/ Gere/ Gheia/ Ghiaia
Geiassa/ Geiazza/ Geirazza/
Geleassa

Geissa/ Geizza
Gheia regione
Chiosa detta Canneti
Giannino
Giannino e Gomba
Giano, vigna del
Ginestra o Calcinara/
Ginestre e Calcinara
Giovanassa di sotto
Gomba
Gombe
Grazie
Gregorio
Griffi, pontino dei/
Griffi, pontino du
Griffi, terre dei
Griffi, torre dei
Grotta
Grotta e Battaglino
Grotta e Borda
Grotte
Grotte e Bardi
Grotto
Gumba, in ta
Imediai/ Imediari
Incà
Inea
Inecascine/ Innecassine
Inevarè/ Innevaré
Innecavé
Innediani/ Innendiani/
Inneuviani
Inneferré
Inneuviari
Innopiano
Laeu
Lavan/ Lavon
Liné, in tu
Lupo o Scoglio Cattivo,
fossa del
Lupo, fossa del
Lusso, fossa del
Madonetta, dalla/
Madonnetta
Maggiola
Maggiolo/ Magiò, in ne/
Magliolo
Magiola
Maglioli
Magna, cian da
Magnan
Magnon
Malpasso
Mamnea
Marca
Maria
Marie
Marie, inna
Marisciotta
Masino, da
Massa Moro
Matt, bricco di
Mazin, pin de
Mea/ Mea, na
Meé, za ne
Mei, fornasce dei
Mei, za ne
Mena
Merca
Merva
Metto
Moglia, in faccia alla
Moglia, la
Mogna, cian da
Molini
Monache o ritano del
Molino, prati delle
Monte
Monte Torre
Mora, bricco della
Morea, la
Motti, bricco di
Mugna, cian da
Mulini, dalli
Mulino, ritano del
Murcie, della
Murie
Namea
Naspine
Né
Negra, pian de
Nevaré
Noaria
Nofosso
Orfeo, piano dell'
Oro, pozzo dell'
Peloso
Peloso Pellura
Pernà, in
Perré e Bricco
Pessina
Piano
Piantata
Pietra Lunga
Ponte, dal
Pontetti
Porrada
Pozzi, dai
Pozzo, dal
Prati, nei
Ranghetto, dal
Regalia
Rennovo
Ricca
Riosa
Roccassa
Roccassa di sopra e di sotto
Rocchi
Rogolia o Regolea
Roncallo
Ronco
Salen, dal
San Genesio, borgo
San Sebastiano, da
Sant'Antonio, da
Savò/ Savon
Sciandro
Sereve o Teccio
Serré
Serrè Bricco
Sesira, la
Sespiglio
Sgarotta ossia Scoglio Nero
Spagnolla
Stasagna/ Stasana
Tecci, pian dei
Teccio, dal
Teccio, sotto il
Tinella/ Tinello
Tintoria, dalla
Toaré
Torchi, dai
Torchio/ Torchio, dal
Torre
Tovi
Tuvio/ Tuvio, ne
Valgelata
Vecchia, la
Vernà
Verna e Teccio, ritano della
Viglietta, in ne
Vigna Nuova
Vigna, della

Villa
Volte, in te
Zerbo

VADO
Bastia, canneto della
Bedina
Caderna
Campo
Cannei
Canonica
Carli
Carli o Torre dei Griffi
Cascine o Grotta, in ne
Caverna
Chiantana, via/ Chintana/
Chiesa, località
Chintana o Quintano
Chintana, strada della
Chiusa di sotto
Ciasa
Cieppino
Cimitero vecchio, dal
Collina (o Follina?), dalla
Dacà
Faro, vigna del
Ferré, ne
Ferrea, dalla
Fiori, villa dei
Fiumara
Fontanelli
Fornace, la
Fossa
Fossina
Fosso
Frutti, campo delli
Gerbo, in
Grazie o Madonna delle
Grazie o Birotto
Grazie, della
Ingerto
Innevaré
Lasagna
Lasagna o Cava
Lasagna
o dal cimitero antico
Leu
Madonna, dalla
Marié
Martina
Orto di fiume
Orto di sopra
Orto di sotto
Ospedale, campo dell'
Palaè
Pasti
Quintana/ Quintano
Rosuin
San Biagio
San Genesio
detto Battaglino
San Michele, leu di sotto
Schiena, terra
(regione Chintana)
Spiaggia Marittima
Stafana
Terusso
Testa Nuova/ Testanova
Vado
Vado, la fornace di
Valletta
Valletta, regione
Valletta, vicino alla

VALLE
Acqua Fresca
Alti, ca
Ballarina
Bardona, la
Barilare
Barilone
Becchetta
Becchetto
Bellanda
Bellata o Bellada, in quel di
Boccana
Bollana/ Bollano
Borghetto
Boschetto
del pozzo della Ca
Boschetto del pozzo
della Ca o Cuoghi
Boschi Grandi
Bosco, fascia del
Bossarino, sotto
Bossolino
Bricco
Brichetti
Buccia o ca Celesia, ca de
Buccia, ca di
Buschetto
Calcinara
Campo Grande
Canneti e Prà
Carpineta
Carrara o Mucchio, ca di
Carrara o sotto o
dietro a casa, ca di
Carrara, sotto ca
Carrea
Carruggiolo, dal/
Caruggiolo
Ceghetti, dal
Celesia, ca de
Censo di sopra e di sotto
Chiazzo e Fossato
Chirossa
Ciriegia, la
Coglietto, dal
Corsa, la
Dritta, ca
Evaré e fontanelle
Fascie lunghe o
dal Finalino, le
Ferrari e Pessana, nei
Ferrari, campo
Fiumara in ta
Valle di Vado, dalla
Fontana, dalla
Fontanella
Fontanella e Pasti
Fontanelle
Formia, ca de/ Formia, ca di
Fornace (detta Bicin?),
valle della
Fornace denominata Bicio
Fornascetta
Fornasci, ca di
Fornia, ca di
Fossaro
Fossata o Chiozza
Fossato
Freisa
Galuppa
Garroni, canneto dei
Gatti
Gatto, fascia del
Gere
Gomba
Griffi, torre dei
Intuliné
Leu
Lughetti, dai

Madonetta
Marrone anzi Meione
Mea
Mingetti
Moglia
Molino e Madonetta,
ritano del
Molino nuovo
Mulino, dallo ritano dello
Murie e Censo
Negni, pian di
Negrin, pian di
Orto e Bricchetto
Pianetto già detto delle
Monache agostiniane
Pozzo, boschetto dal
Rampa, ca de
Rampa, de/ Rampa, di
Rinnovo
Riotta di sotto
Riottallo
Riotto
Riottola
Rivaro
Rivassa
Rivasso
Rivazza, regione
Roncallo
Ronchetto
Ronco
Rosolino/ Rossolino
San Genesio, da
San Rocco e
San Sebastiano,
dietro la cappella di
San Sebastiano
San Sebastiano, regione
Sant'Antonio
Scaggetta
Scianio, fascia
Sottocà
Terruzzo
Torre
Valle, canneti nella
Valle, frazione
Vascine/ Vassine
Veirana
Vescovo, fosse del
Vigna Grande
Voscine
Zerbi
Zerbo e dal Pozzo

ALTRI
Acqua Fredda
Alberella
Badessa e Teisa
Baro, in nu
Bartone, ca di
Basso
Beccasine
Becchetta, ponte
Bernardin
Bernardina
Bonina, della
Borina, della
Boscuzzo
Boscuzzo o Casaretto
Bovere
Bricchetto o
Piani della Mummia
Bricco o piazza di Tutti,
in cima al
Bugetto o Bricco, vigna del
Bunia, ca de
Calcinara o Boscasso
Calcinazzo
Camminata, regione
Campo Vigino
Campo Vigno
Canalimin
Canalinieri
Carrara, fornaci
Casassa località Trentin
Castagna e Bricco
Castagne, via delle
Castagnette
Cava di quarzo
Cava o Bicio
Cavalletta
Cave, le
Chiappino
Cianetti
Ciannetti
Ciassé
Cima detto l'orto,
quartiere di
Cima, fascia di
Cinné, orto di
Ciozza
Ciumé, orto del
Ciume, orto di
Ciune, orto di
Cosciari o Ferrea
Dati, de
Dorelli, chiazzo regione
Dotte o Maglioli e Rinnovo
Dotti
Era, in
Espanisca, casa di/
Espanisca, ciasa di
Facullo o Pietrassa,
sottoca di
Facullo o Purtrasca/
Facullo o Putrassa
Fasce Lunghe, Nitto e
Buono e Deodera
Ferrera
Ferri, in ne
Ferriera, in ta
Ferrierasso
Ferrina, in ta
Filagnetta o ca di Pessan
Fontanelle o dalla Ferrea
Fornace Teresa detta Teccio
Fossa d'Acqua, regione
Fossa e Schinca
Fossa, bricchetto alla
Fosse, bricchetto
Galtrani
Gardino
Gerto, in
Gianetti
Grande e del Brin, villa
Innepasti
Innevalle
Intevolte
Lamia
Lea, regione
Lieniano
Lieuiano
Lollina, dalla
Lucciano
Lunga, la
Luo, ritano del
Madonna delle Grazie
Maiona
Mandraccia, inne
(regione Rovere)
Mangiageragero
Marocca, cada
Marocci, da
Martin

Megna, cian de
Meiie, le
Michele, da ca di
(regione Rovere)
Miotti
Mirone o dalla collina,
pineta
Mocchi, da ca dai
Moglioli
Montà
Mua, ta
Mugetti
Mumnina, pian della
Murate, regione
Namurate
Navarré detto dalla Noce,
frazione
Navicella, piano
Navicolla
Navisollo
Nemuie
Nennie
Nescisia o Perna
Novaré
Nozerbo
Perna o Nesusia
Pero Selvatico al
Bosco Val Gelata
Perto
Pian di Negri
Pian Negrino/ Pian Nigrino
Piana
Piano Ghiaia, regione
Piano Navicella
Piantata (regione Bonora)
Pietra
Pinca
Pinea
Piola, terra
Pirotti e
Madonna delle Grazie
Pittalodato
Pontelli, ritano dei
Pozzetti località
Nevegetta, ai
Prenso
Pria
Pria, rian da
Ranghetto, olive del/
Ranghetto, olivi del
Renova
Ritano o Vigna del Basso
Rocca, la
Rocche
Roncaldo
Roncato
Ronche, in te
Rosaun
Rostolina
Russuin
Rusun
Sant'Elena, contrada
sotto il forte di
Scagliette
Scoglio Cattivo
Sgarattolle, le
Siliagia, ca di
Solaro, casa
Suciò o sotto le Rocche o
Succio
Sunneviglietta, contrada
Surio o sotto le Rocche
Taio di sotte o Faio
Teccio o Trevo
Teccio o Trino
Terrassana
Terre Bianche
Terrin ruso
Testa Scova
Torre o Fascia grande, dalla
Torri, ai
Tossina
Vain, inne
Valle detta Ronco
o Ronchetto, regione
Valli
Veiana
Verose
Viglietta (Regione Cava
Bueia), in ne
Vigna Bambino Colombo
Vigna vecchia
Vigna, in cima

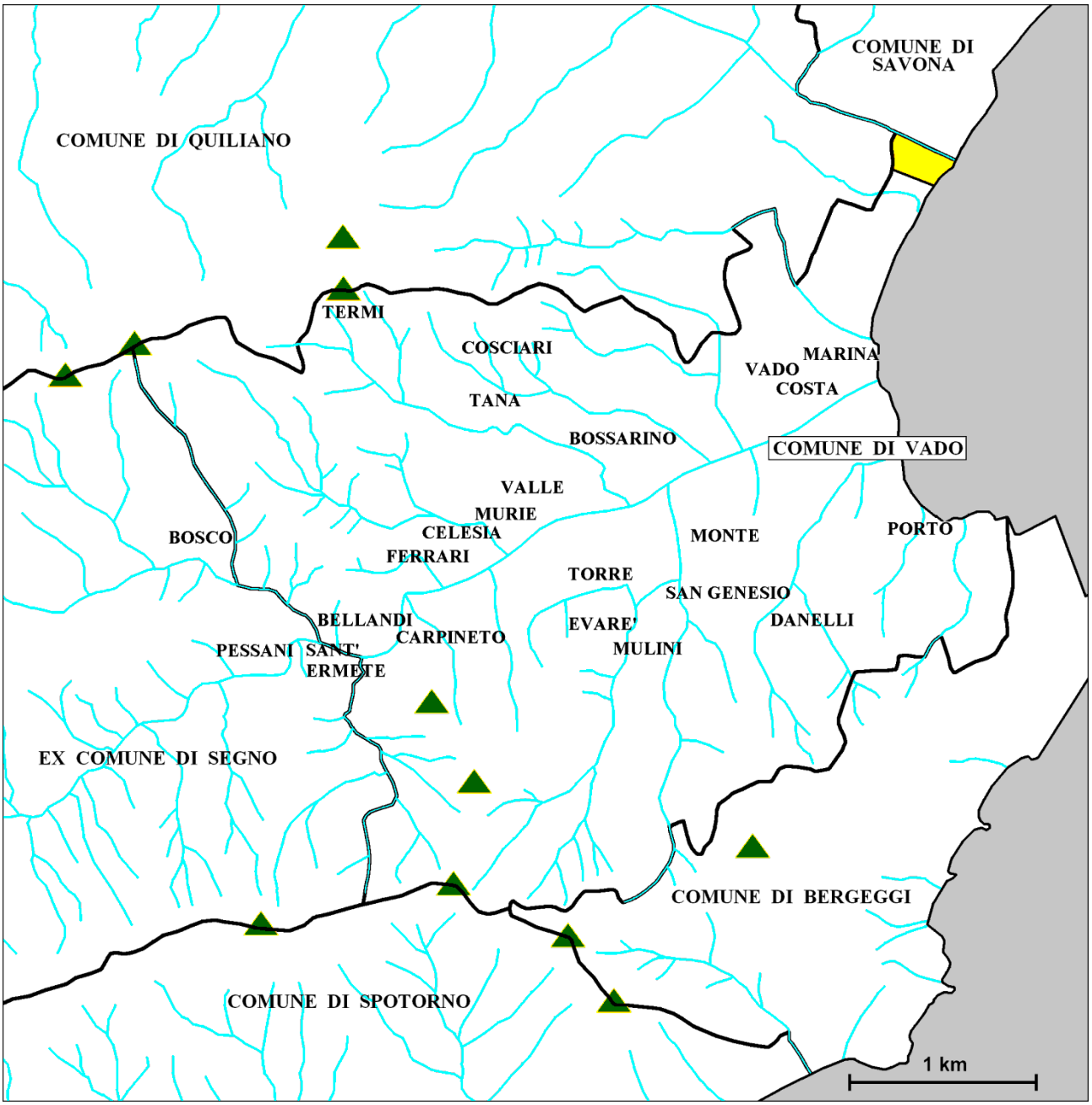

Cartina 3. I principali toponimi di Vado dal catasto del XIX-XX secolo (*Tabella 9*). I confini comunali sono quelli attuali ed è evidenziata la divisione tra Vado Ligure e Segno che non esiste più dal punto di vista amministrativo, essendo stato quest'ultimo inglobato nel comune di Vado Ligure (1929).

Toponimi contemporanei

Giacomo Saccone, residente nella Valle di Vado ed attento ricercatore della storia della vallata, nel 1985 redasse una cartina che conteneva note di toponomastica del comune attuale di Vado Ligure (che comprende quindi anche quello di Segno) e la inserì in una sua pubblicazione riservata alle scuole. Di seguito, riportiamo una tabella con i nomi dei principali corsi d'acqua così come furono da lui trascritti secondo la lingua locale (*Tabella 10*) e la cartina come apparve nella pubblicazione (*Cartina 4*) .

Si ricorda che il termine per il piccolo corso d'acqua è *rian*, spesso reso in italiano con *ritano* ed anche al femminile *ritana*, e che il termine Valle individua genericamente le località abitate poste lungo il torrente Segno tra Bossarino e Sant'Ermete.

La *Tabella 11* è frutto del lavoro (2012) di Franco Peluffo, discendente di una famiglia storica del paese, ancora residente nella vallata.

La *Tabella 12* presenta nomi di luogo di Segno (2012) contenuti in un'area ristretta (Verma). Anch'essi sono stati raccolti da un residente (Lino Bonifacino) che li ha localizzati su una cartina, qui ripresa integralmente (*Cartina 5*).

La trascrizione di termini orali crea ovvie difficoltà, superate dal fatto di averli registrati in sonoro dalla voce dei nostri informatori. Si tratta, quasi sempre, di toponimi già compresi nei catasti, come si può verificare dalle tabelle precedenti.

Tabella 10

Idronimi della valle del Segno (Saccone 1985) (*Cartina 4*)

Bagnea	Furnaxe	Rive
Ballainn-a	Fussò	San Niculò
Barré	Fuxinna	Scuu
Campurussu	Gian Cascin	Suenghe
Canaa	Giue	Surcassu
Canei	Lotta	Tann-a
Cantaluu	Lu	Tecci
Carpinea	Lussu	Termi
Casetta	Muie, ne	Terrusu
Casinea	Muin	Tiné
Cexa	Muinassi	Vaa-zeà
Cosciè	Muttugnu	Vaè, ne
Cova	Peiotta	Valle
Cunaette	Pria	Valletta
Cuniassi	Puradda	Vigietta, ne
Dannè	Riotta	
Erxo	Rivassa	

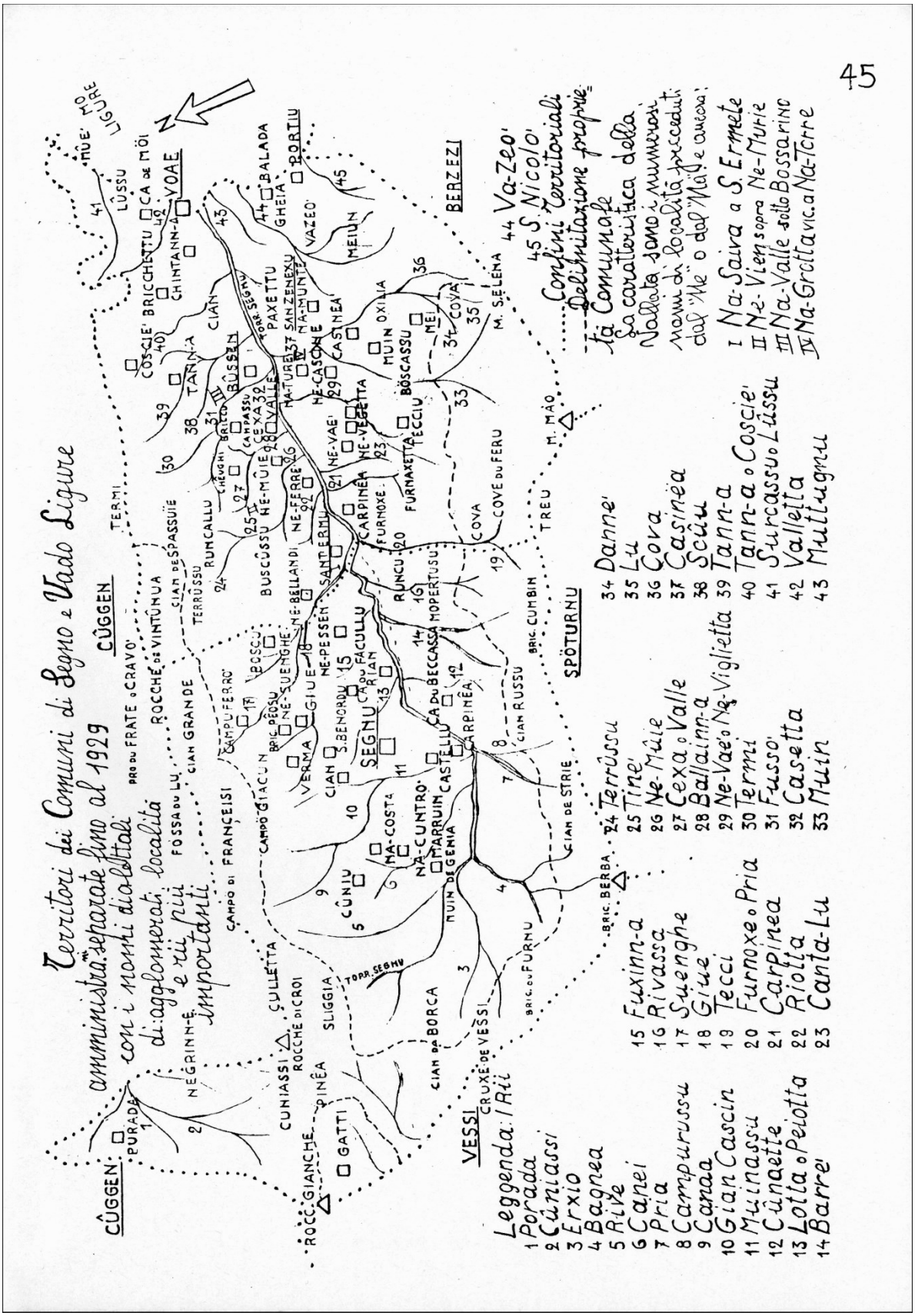

Cartina 4. I toponimi attuali del comune di Vado Ligure in lingua locale trascritti da Giacomo Saccone nel 1985 (*Tabella 10*).

Tabella 11

Toponimi di Segno raccolti da Franco Peluffo (2012)

Alpini, u punte di
Bagassa, ca du Bagassa
(ora Tecciu du Chin)
Bagnèa
Bansella, ne
Barrè, in tu
Barrè, rian de
Bassi, ca di
Bazzan, ca du
Becassa, ca du
Beiso
Beiu, nu
Benorda, tecciu da
Berrun, ca de
Biun
Borca, cian da
Boru, cian du
Briccu Giancu
Bruco, cian
Buggi, ne
Buie, ca de
Bura, rocca da
Burla, da a
Burlin, ca de
Butoo, in tu
Cagnei
Caletta
Campurussu
Canaette
Cano, rian da
Carcuia, rocca de
Cascin, gian
Cassoo
Cavaè, nu
Ceiun
Cian Creusu
Cianellu, da u
Ciona, via
Ciosu
Cou Suttan
Cremin, ca de
Creusu, in tu
Cria, briccu da
Crove, via de
Culetta
Dogna
Egua Buggia
Facullu, ca du
Faie, in te
Faxuei, ne
Felise, tecciu du
Fosse
Fratte, rocca du
Fullu, u punte du
Funtanetta
Funtanetta, cian da
Funtanna
Fuxina
Gambain, ciapin du
Gattu, runcu du
Giardin, u punte du
Gorbu
Gorbua, pin da
Gravan, ca de
Gruggia, in ta
Gumba, in ta
Gumbetta, in ta
Laiola
Legotu, in tu
Limoo, nu
Loiu
Lotta, ca du
Maragna, ca de
Marrunna (Carpineta)
Marrunna (Piano)
Medaggia, briccu du
Meuggia
Meuggia du Tecciu
Michè, ca de
Mo Passu
Muallu, in tu
Muinassu
Muinoo, da u
Muntoo, a
Muscia
Natte, a gua de
Ne, ca du
Nerbue
Ortu, da l'
Paisan, ca du
Passuotu
Pasti, nu
Peinettu
Peiotta
Pessen, ne
Pessou
Pin, nu
Previ, ca di Previ
Quinè, in ti
Reneuvu, in tu
Rocche Binelle
Rucoo
Ruggia, punte da
Ruggiuetta
Runchetti
Runcu
Sanassu, ca de
Sciu per lì, rian de
Scramixei
Segnino, via
Siuloo
Sliggia
Sodina, na
Spagnollu, tecciu du
Strie, cian de
Suppin, egua de
Tain, ca de
Talentu, ca du
Talentu, fascie du
Tascin, rocca du
Taversa, na
Tusa, valle da
Vigna, in ta
Vintinua, rocche de
Zanellu, cian

Tabella 12

Toponimi di Segno-Verma raccolti da Lino Bonifacino (2012)(*Cartina 5*)

Ballaettu
Bertu, tecciu du
Beu, nu
Biasco
Bricchettu
Brignea
Brignea, rian
Bruscio, tecciu
Cadea
Camillu, teccio du
Campo Giacone
Campu Ferrò, ca de
Canei
Canei, rian di
Campu Ferrò, rian de
Casassa, rian da
Cian Grande o Campo dei Francesi
Coun o Fregia, rian du
Cravò
Cravò, briccu du
Cuniu, nu
Fratti, rocca di
Gallo
Giacumin, tecciu du
Gianin
Giue
Giue, ca de
Giue, rian de
Gorbua
Lecca, ca du
Lu, fossa du
Lu, rian du
Muscia, rian da
Negrun
Peusu
Peusu, briccu du
Pin, briccu du
Pin, rian du
Purchea
Raggi, ne
Rive
Rocca
Rocchette
Scamutti
Spassuie, cian de
Suenghe
Suenghe o Fenuggie, ca de
Suenghe, rian de
Tognu, ca du
Verma
Verma, ca de
Verma, rian de
Vigna Neuva

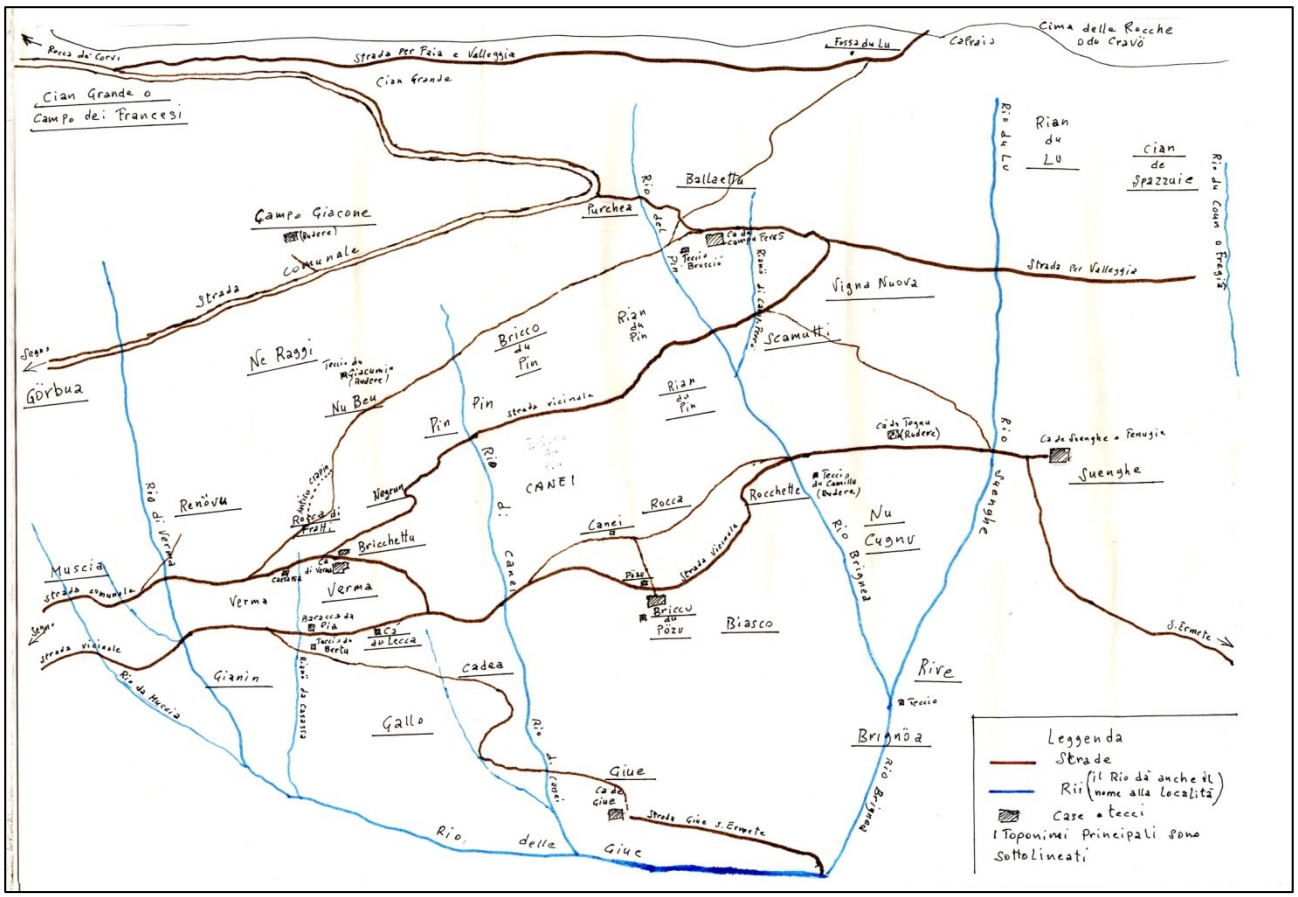

Cartina 5. I toponimi contemporanei di Segno-Verma, raccolti da Lino Bonifacino (*Tabella 12*). Per la localizzazione di Verma, vedi *Cartina 2*.

Esempi di toponomastica

La toponomastica del Comune di Vado Ligure rivela un interesse particolare perché le fonti ci attestano antiche e diverse frequentazioni. Inoltre, i numerosi rinvenimenti preistorici e romani, suffragati da scavi archeologici recenti o ancora in corso, confermano le fonti storiche.

Nel territorio comunale di Vado Ligure sono presenti con sicurezza testimonianze preromane, dal nome stesso del comune, latinizzato in *Vada Sabatia*, alla presenza di un *Castellaro*, in territorio di Bergeggi per poche decine di metri, che ha restituito abbondanti reperti preromani. Tra i toponimi in *–asco*, un tempo ritenuti preromani ma oggi dubbi, ricordiamo *Piasco* (Segno, 1653). A Segno resiste anche il toponimo *Alpe* (1653) che, in taluni casi, può risalire ad epoca remota.

Alcuni titoli di edifici religiosi sono sicuramente medievali se non paleocristiani (San Nicolò, San Genesio, Sant'Ermete, San Maurizio ed un controverso San Quirico) ed in alcuni casi si hanno conferme archeologiche su insediamenti romani (Sant'Ermete e San Genesio).

Meno presente la toponomastica prediale, anche se ci sembra opportuno riportare il caso di *Pessano* - è il cognome che ha denominato il luogo o viceversa? - tra Sant'Ermete e Segno, già ricordato nella Caratata del 1653. Ricordiamo ancora, per la riconosciuta origine prediale, Tiassano, situato sul labile confine tra Vado e Quiliano.

A Vado è inoltre presente almeno un nome di luogo di probabile origine bizantina: si tratta del *borgo Romano*, situato tra il Porto e la Marina, oggi non più esistente ma citato numerose volte nei notai del XV secolo.

Alcuni toponimi recano indizi di possibile origine altomedievale, ovviamente da verificare. Si ricordano, a Segno, oltre ad alcuni *mansi* in località diverse, citati alla fine del XII secolo: *Arestrei*, *Rocca dell'Armin*, *Casale*, *Chioso*, *Gaggia*, *Gropio*, *Revardo*, *Sorenghe*, ecc … - tutti ricordati nella *Caratata* del 1653.

I ronchi ed i pàstini (riferiti a dissodamenti del terreno) sono quasi sempre situati al confine con i boschi e le foreste dei crinali, dove troviamo anche i punti di caccia al lupo (*Fossa del Lupo*) e luoghi per l'allevamento (brado?) dei maiali (*Porcà*).

Gli insediamenti produttivi sono i soliti delle valle liguri: mulini, fornaci ed un follo (gualchiera) a Segno. Si segnala che la calce fu un prodotto importante ed ampiamente esportato nell'economia locale come testimoniano le numerose fornaci citate a Sant'Ermete ed a San Genesio.

La toponomastica più recente si manifesta in maniera poco invasiva, a parte quella di pianura nei pressi delle strutture industriali, relativamente recenti, che hanno quasi completamente cancellato ricordi anteriori.

La presenza di numerose famiglie "storiche" ha garantito, come si è detto, la trasmissione orale della toponomastica e la localizzazione dei nomi della vallata più interna del Segno, a partire da Bossarino.

La toponomastica generale di Vado Ligure si confronta in maniera trasparente con quella di Quiliano, Savona, Albisole e dintorni ed utili ricerche parallele potranno essere condotte e forniranno sicuri argomenti per successive analisi.

Fonti archivistiche e referenze bibliografiche

- Archivio di Stato di Genova, *Notai antichi*, *Enricus de Brolio*, cartulare n. 18, carta 120v, tre documenti del 15 maggio 1233 (*Tabella 6*)
- Archivio di Stato di Savona, *Catasti*, *Catasti di Vado (secc. XIX-XX)* (*Tabella 9*)
- Archivio Storico del Comune di Vado Ligure (Ascvl), *Caratata di Segno del 1653* (*Tabella 7*)
- Ascvl, *Catasto di Segno 1759* (*Tabella 8*)

***

- A. Bislenghi, A. Granero, F. Molteni, *Storia di Vado*, introduzione di G. Rebora, Savona 1996
- Circolo Culturale Kronos, *Vado Ligure. Saggi storici*, Savona 1985
- *Dizionario di toponomastica. Storia e significato dei nomi geografici italiani*, Torino 1997
- G. Ferro, *La toponomastica ligure di interesse geografico*, Genova 1964
- *Fontes Ligurum et Liguriae Antiquae*, a cura di A. Arnaldi, G. Gaggero, R. Pera, E. Salomone Gaggero, L. Santi Amantini, in "Atti della Società Ligure di Storia Patria", nuova serie, n. 16, Genova 1976 (*Tabella 1*)
- N. Francovich Onesti, *Vestigia longobarde in Italia (568-774)*, Roma 2000 (seconda edizione riveduta e corretta)
- A. Granero, F. Molteni, *Vado Cristiana*, Vado Ligure 1998
- *Il cartulario del notaio Martino. Savona 1203-1206*, a cura di D. Puncuh, Notai Liguri dei secoli XII e XIII, IX, Società Ligure di Storia Patria, Genova 1974 (*Tabella 4*)
- *Il cartolare di 'Uberto' II. Atti del notaio Guglielmo. Savona (1214-1215)*, a cura di M. Castiglia, introduzione di A. Rovere, in "Atti e Memorie della Società Savonese di Storia Patria (Amsssp)", nuova serie, volume XLVI, Savona 2010 (*Tabella 5*)
- *Il cartulario di Arnaldo Cumano e di Giovanni di Donato (Savona 1178-1188)*, a cura di L. Balletto, G. Cencetti, G. Orlandelli, B. M. Pisoni Agnoli, Pubblicazioni degli Archivi di Stato, XCVI, Roma 1978 (*Tabella 3*)
- *I Registri della Catena del Comune di Savona. Registro I*, a cura di D. Puncuh e A. Rovere, "Amsssp", nuova serie, volume XXI, Savona 1986 (*Tabella 2*)
- N. Lamboglia, *I monumenti medioevali della Liguria di Ponente*, Torino 1970
- A. Lunardon, *Statuti della magnifica comunità della Valle di Vado*, Valle di Vado 1992 (riproduzione degli statuti della Valle pubblicati nel 1784)
- G. Malandra, Gli archivi storici dei comuni e delle istituzioni pubbliche della provincia di Savona e del ponente genovese, Genova 1996
- G. Petracco Sicardi, *I territori di Quiliano e di Vado alla luce della toponomastica*, in "Rivista Ingauna e Intemelia", nuova serie, anno XLV-1990, n. 1-4, Bordighera 1991, pagine 62-64
- G. Petracco Sicardi, R. Caprini, *Toponomastica storica della Liguria*, I, Genova 1981
- C. Queirolo, *Dell'antica Vado Sabazia. Cenni storici*, Savona 1865. Ristampa anastatica in *La Sabazia romana e altomedievale*, note e aggiornamenti di F. Ciciliot, Savona 1982
- G. Saccone, *La civiltà contadina della vallata*, Vado Ligure 1985 (pagina 45, *Tabella 9*).

Ringraziamenti

Maria Teresa Abrate, Roberto Abrate, Dante Andreoni, Renata Benincasa, Giuseppe Besio, Lino Bonifacino, Luca Bottaro, Giovanni Coccoluto, Mauro Damonte, Giovanni Ferrando, Fabio Falco, Olga Falco, Simone Falco, Lucia Gerbaudi, Enzo Grillo, Francesco Loni, Almerino Lunardon, Claudio Marchese, Angelo Nicolini, Franco Peluffo, Marco Peluffo, Angela Pessano, Margherita Saccone.

Riepilogo

Territorio attuale del Comune (Istat)	Kmq 23,38
Altitudine minima, livello del mare	m 0
Altitudine massima, Rocca dei Corvi (s.l.m.)	m 792
Abitanti (Istat, 31/12/10)	8.523
Densità (abitanti Kmq)	365
Citazione più antica del toponimo Vado (I secolo a.C.)	*Vada Sabatia*
Citazione medievale più antica del toponimo (1004)	*fundo Vadi*
Tabella 1. Classici (ante VIII secolo)	15
Tabella 2. Registro I Catena *ante* 1203	24
Tabella 3. “Cumano” (1178/88)	75
Tabella 4. Martino (1203/06)	19
Tabella 5. “Uberto II” (1214/15)	21
Tabella 6. Enrico de Brolio (1233)	7
Tabella 7. Caratata di Segno 1653	746
Tabella 8. Catasto di Segno 1739	178
Tabella 9. Catasto Vado XIX-XX secolo	2.010
Tabella 10. Idronimi contemporanei, G.Saccone (1985)	52
Tabella 11. Contemporanei, F.Peluffo (2012)	127
Tabella 12. Contemporanei, L.Bonifacino (2012)	56
Toponimi totali riportati	3.330
Toponimi per Kmq (toponimi totali/superficie comunale)	142,4

Indice

Presentazione *pagina* *5*
Geografia del territorio comunale di Vado Ligure *pagina* *5*
Evoluzione storica ed amministrativa del territorio vadese *pagina* *7*

Toponimi classici e medievali *pagina* *8*
Tabella 1. Toponimi ante *VIII secolo* *pagina* *9*
*Tabella 2. Registro I della Catena (*ante *1203)* *pagina* *9*
Tabella 3. Cartulare notaio savonese "Cumano" (1178/88) *pagina* *10*
Tabella 4. Cartulare notaio savonese Martino (1203/06) *pagina* *11*
Tabella 5. Cartulare notaio savonese "Uberto" II (1214/15) *pagina* *11*
Tabella 6. Cartulare notaio genovese Enrico de Brolio (1233) *pagina* *11*
Cartina 1. Toponimi medievali *pagina* *12*

Toponimi di Segno dei secoli XVII-XVIII *pagina* *13*
Tabella 7. Caratata di Segno del 1653 *pagina* *13*
Tabella 8. Catasto di Segno del 1739 *pagina* *18*
Cartina 2. Macrotoponimi del catasto di Segno *pagina* *20*

Toponimi di Vado dei secoli XIX-XX *pagina* *21*
Tabella 9. Catasto di Vado Ligure secolo XIX-XX *pagina* *21*
Cartina 3. Macrotoponimi del catasto di Vado *pagina* *35*

Toponimi contemporanei *pagina* *36*
Tabella 10. Idronimi del Comune di Vado Ligure (Saccone, 1985) *pagina* *36*
Cartina 4. Toponimi del Comune di Vado Ligure *pagina* *37*
Tabella 11. Toponimi di Segno (Peluffo, 2012) *pagina* *38*
Tabella 12. Toponimi di Segno-Verma (Bonifacino, 2012) *pagina* *39*
Cartina 5. Toponimi di Segno-Verma *pagina* *39*

Esempi di toponomastica *pagina* *40*
Fonti archivistiche e referenze bibliografiche *pagina* *41*
Ringraziamenti *pagina* *42*
Tabella di riepilogo *pagina* *42*

Progetto Toponomastica Storica

Tutti i fascicoli sono stati redatti dai responsabili del progetto e da:

Daniela Andreoni (numero 7)
Nicolò Cassanello (1, 7)
Stefano Mallarini (2, 5)
Carmelo Prestipino (2)
Giovanni Venturi (3, 4, 6, 8)

Fascicoli pubblicati:

1) Toponimi del Comune di Quiliano, 2011, ristampa 2012
2) Toponimi del Comune di Pallare, 2011
3) Toponimi delle Albis(s)ole, 2012
4) Toponimi del Comune di Celle Ligure, 2012
5) Toponimi del Comune di Mallare, 2012
6) Toponimi del Comune di Giusvalla, 2012
7) Toponimi del Comune di Vado Ligure, 2012
8) Toponimi del Comune di Stella, 2012

Fascicoli di prossima pubblicazione:

Toponimi del Comune di Bergeggi, 2012
Toponimi del Comune di Carcare, 2012
Toponimi del Comune di Dego, 2012
Toponimi del Comune di Mioglia, 2012
Toponimi del Comune di Piana Crixia, 2012
Toponimi del Comune di Savona, inizio 2013
Toponimi del Comune di Varazze, inizio 2013
Toponimi del Comune di Vezzi Portio, inizio 2013
Toponimi del *Nemus Saonense*, 2013

Finito di stampare
Ottobre 2012
Tipografia
Marco Sabatelli Editore

con il contributo di:

con il patrocinio del Comune di Vado Ligure